

**ΣΧΕΔΙΟ ΑΝΤΙΜΕΤΩΠΙΣΗΣ ΕΚΤΑΚΤΩΝ ΑΝΑΓΚΩΝ ΕΞ ΑΙΤΙΑΣ  
ΔΑΣΙΚΩΝ ΠΥΡΚΑΓΙΩΝ ΜΕ ΤΗΝ ΚΩΔΙΚΗ ΟΝΟΜΑΣΙΑ «ΙΟΛΑΟΣ»**

**ΠΑΡΑΡΤΗΜΑ Θ΄**

**ΣΧΕΔΙΟ ΟΡΓΑΝΩΜΕΝΗΣ ΑΠΟΜΑΚΡΥΝΣΗΣ ΠΛΗΘΥΣΜΟΥ  
ΕΞ ΑΙΤΙΑΣ ΔΑΣΙΚΩΝ ΠΥΡΚΑΓΙΩΝ**



**ΔΗΜΟΣ ΚΗΦΙΣΙΑΣ**



**ΚΗΦΙΣΙΑ 2026**

## ΠΙΝΑΚΑΣ ΠΕΡΙΕΧΟΜΕΝΩΝ

ΕΙΣΑΓΩΓΗ.....	3
1. ΣΚΟΠΟΣ.....	4
2. ΒΑΣΙΚΕΣ ΑΡΧΕΣ.....	4
3. ΛΗΨΗ ΑΠΟΦΑΣΗΣ ΓΙΑ ΟΡΓΑΝΩΜΕΝΗ ΑΠΟΜΑΚΡΥΝΣΗ ΠΟΛΙΤΩΝ.....	5
3.1 Αρμοδιότητα λήψης απόφασης.....	5
3.2 Διαδικασία λήψης απόφασης.....	6
Διάγραμμα διαδικασιών για την λήψη απόφασης.....	7
4. ΕΠΙΚΟΙΝΩΝΙΑΚΗ ΔΙΑΧΕΙΡΙΣΗΣ ΚΡΙΣΗΣ.....	8
4.1 Διαδικασία ενημέρωσης πολιτών μετά την λήψη απόφασης .....	8
4.1.1 .Γραφείο τύπου Δήμου.....	8
4.1.2 Πόρτα πόρτα με διερχόμενα οχήματα της ΕΛΑΣ και του Δήμου.....	9
4.1.3 Μαζική γεωστοχευμένη ειδοποίηση (μήνυμα έκτακτης ανάγκης 112).....	9
5. ΠΕΡΙΟΧΗ ΕΦΑΡΜΟΓΗΣ.....	10
5.1 Γενικές πληροφορίες .....	10
5.2 Οριοθέτηση πολεοδομικών τμημάτων του Δήμου.....	10
ΧΑΡΤΗΣ ΤΟΜΕΩΝ ΔΗΜΟΥ ΚΗΦΙΣΙΑΣ.....	12
ΣΥΓΚΕΝΤΡΩΤΙΚΟΣ ΠΙΝΑΚΑΣ ΤΟΜΕΩΝ ΑΝΑ ΚΙΝΔΥΝΟ ΚΑΙ ΠΛΗΘΥΣΜΟ.....	13
ΠΑΡΑΡΤΗΜΑ 1.....	14
ΧΩΡΟΙ ΣΥΓΚΕΝΤΡΩΣΗΣ ΠΛΗΘΥΣΜΟΥ ΑΝΑ ΤΟΜΕΑ.....	14
ΣΥΓΚΕΝΤΡΩΤΙΚΟΣ ΠΙΝΑΚΑΣ ΧΩΡΩΝ ΣΥΓΚΕΝΤΡΩΣΗΣ ΚΑΙ ΧΩΡΩΝ ΚΑΤΑΦΥΓΗΣ ΑΝΑ ΤΟΜΕΑ.....	56
ΠΑΡΑΡΤΗΜΑ 2.....	59
ΧΑΡΤΕΣ ΜΕΛΕΤΗΣ ΔΗΜΟΥ ΚΗΦΙΣΙΑΣ.....	59
Χάρτης κατανομής δασικών και αναδασωτέων εκτάσεων.....	59
Χάρτης κατανομής βλάστησης σύμφωνα με τον δείκτη NDVI.....	60
Χάρτης ποσοστού βλάστησης ανά οικοδομικό τετράγωνο.....	61
Χάρτης πυκνότητας πληθυσμού ανα οικοδομικό τετράγωνο (απογραφή 2021).....	62
ΠΑΡΑΡΤΗΜΑ 3.....	63
ΟΝΟΜΑΣΤΙΚΗ ΚΑΤΑΣΤΑΣΗ ΥΠΕΥΘΥΝΩΝ ΠΟΛΙΤΙΚΗΣ ΠΡΟΣΤΑΣΙΑΣ.....	63
ΠΑΡΑΡΤΗΜΑ 4.....	64
ΟΧΗΜΑΤΑ -ΜΗΧΑΝΗΜΑΤΑ.....	64
ΠΑΡΑΡΤΗΜΑ 5.....	65
ΜΗΤΡΩΟ ΕΡΓΟΛΗΠΤΩΝ ΓΙΑ ΤΗΝ ΑΝΤΙΜΕΤΩΠΙΣΗ ΕΚΤΑΚΤΩΝ ΑΝΑΓΚΩΝ.....	65
ΠΑΡΑΡΤΗΜΑ 6.....	66
ΧΩΡΟΙ ΠΡΟΣΩΡΙΝΗΣ ΦΙΛΟΞΕΝΕΙΑΣ ΔΗΜΟΥ ΚΗΦΙΣΙΑΣ.....	66
ΠΑΡΑΡΤΗΜΑ 7.....	68
ΠΡΟΤΥΠΑ ΑΠΟΦΑΣΗΣ ΔΗΜΑΡΧΟΥ ΚΑΙ ΠΡΟΦΟΡΙΚΗΣ ΑΝΑΚΟΙΝΩΣΗΣ ΚΑΙ ΜΗΝΥΜΑΤΟΣ 112.....	68
ΟΔΗΓΙΕΣ ΠΡΟΣΤΑΣΙΑΣ ΓΙΑ ΔΑΣΙΚΕΣ ΠΥΡΚΑΓΙΕΣ.....	71
ΠΙΝΑΚΑΣ ΑΠΟΔΕΚΤΩΝ.....	73

## ΕΙΣΑΓΩΓΗ

**Το παρόν αφορά στην 1<sup>η</sup> αναθεώρηση του αρχικού σχεδίου για την οργανωμένη προληπτική απομάκρυνση πολιτών του Δήμου Κηφισιάς λόγω δασικών πυρκαγιών .**

Η αναθεώρηση του σχεδίου ακολούθησε τα προβλεπόμενα στην ισχύουσα νομοθεσία και τα σχετικά έγγραφα της Γενικής Γραμματείας Πολιτικής Προστασίας :

- Ν.4662/2020: Εθνικός Μηχανισμός Διαχείρισης Κρίσεων και Αντιμετώπισης Κινδύνων, αναδιάρθρωση της Γενικής Γραμματείας Πολιτικής Προστασίας, αναβάθμιση συστήματος εθελοντισμού πολιτικής προστασίας, αναδιοργάνωση του Πυροσβεστικού και άλλες διατάξεις, όπως τροποποιήθηκε και ισχύει.
- Το υπ. αριθ. Πρωτ. Α1161/18-04-2023 με θέμα «*Κατευθυντήριες οδηγίες για την οργανωμένη προληπτική απομάκρυνση πολιτών για λόγους προστασίας από εξελισσόμενη ή επικείμενη καταστροφή εξαιτίας δασικών πυρκαγιών και οδηγίες για την σύνταξη ειδικών σχεδίων στα πλαίσια εφαρμογής του αριθ. 23 παρ. 4 του Ν. 4662/2020*»
- Το υπ. αριθ. Πρωτ. Α1309/28-04-2023 με θέμα «*5η Έκδοση του Γενικού Σχεδίου Αντιμετώπισης Εκτάκτων Αναγκών εξαιτίας Δασικών Πυρκαγιών με την κωδική ονομασία "ΙΟΛΑΟΣ 2", στα πλαίσια του Γενικού Σχεδίου Πολιτικής Προστασίας με τη συνθηματική λέξη "Ξενοκράτης"*»

**Συντάχθηκε από την Ομάδα Εργασίας που συγκροτήθηκε με Απόφαση Δημάρχου ΑΡ. ΑΠΟΦΑΣΗΣ 1565 Αρ. Πρωτ. 37160 /31-07-2025 και αποτελείται από τους κάτωθι:**

Ξυπολυτάς Βασίλης: Δήμαρχος Κηφισιάς

Ψαρουδάκης Τίτος: Εντεταλμένος Σύμβουλος Πολιτικής Προστασίας

Παππάς Πέτρος: Προϊστάμενος Πολιτικής Προστασίας

Ορφανός Σταμάτης: Βοηθός Προϊσταμένου Πολιτικής Προστασίας

Δημητρακόπουλος Ιωάννης: Υπάλληλος Πολιτικής Προστασίας

Δρ. Θεοδώρου Μαίρη: Εθελόντρια Πολιτικής Προστασίας

Ο εκάστοτε εκπρόσωπος του 9<sup>ου</sup> Πυροσβεστικού Σταθμού και ο αντικαταστάτης αυτού

Ο εκάστοτε εκπρόσωπος του 6<sup>ου</sup> Πυροσβεστικού Σταθμού και ο αντικαταστάτης αυτού

Ο εκάστοτε εκπρόσωπος του Α.Τ. Κηφισιάς και ο αντικαταστάτης αυτού

Ο εκάστοτε εκπρόσωπος του νοσοκομείου Αγίων Αναργύρων και ο αντικαταστάτης αυτού

Ο εκάστοτε εκπρόσωπος του νοσοκομείου ΚΑΤ και ο αντικαταστάτης αυτού

Ο εκάστοτε εκπρόσωπος του ΕΚΑΒ και ο αντικαταστάτης αυτού

Ο εκάστοτε εκπρόσωπος της Τροχαίας Κηφισιάς και ο αντικαταστάτης αυτού

**Η ομάδα εργασίας** λαμβάνοντας υπόψη:

- Τις γενικές κατευθυντήριες οδηγίες της Γενικής Γραμματείας Πολιτικής Προστασίας
- Τις αναλυτικές πληροφορίες και διευκρινήσεις που κατέγραψε κατά την ημερίδα-σεμινάριο που πραγματοποιήθηκε στο Δημαρχείο Κηφισιάς την 20/05/2025 με θέμα **“Σύνταξη ειδικών σχεδίων για την οργανωμένη προληπτική απομάκρυνση πολιτών”**
- Τις αναλυτικές πληροφορίες, οδηγίες και διευκρινήσεις όπως αυτές παρουσιάστηκαν κατά την διεξαγωγή άσκησης ετοιμότητας προληπτικής οργανωμένης απομάκρυνσης πολιτών λόγω πυρκαγιάς εν εξελίξει σε περιοχές των Δήμων Διονύσου και Κηφισιάς με την κωδική ονομασία ΚΕΚΡΟΠΑΣ 2025 που πραγματοποιήθηκε την 17/06/2025 στην Αίθουσα Δημοτικού Συμβουλίου του Δήμου Διονύσου

αποφάσισε για την διαδικασία σύνταξης του παρόντος καθώς και για τα στοιχεία που απαιτούνται να συμπεριλαμβάνονται στο σχέδιο.

## **1. ΣΚΟΠΟΣ**

Σκοπός του σχεδίου είναι:

- Ο σαφής προσδιορισμός δράσεων - ενεργειών που θα πρέπει να υλοποιηθούν για την οργανωμένη απομάκρυνση πολιτών με στόχο την προστασία της ζωής και της υγείας τους, από περιοχή που τεκμηριωμένα εκτιμάται ότι απειλείται από εξελισσόμενη ή επικείμενη καταστροφή εξ αιτίας δασικών πυρκαγιών
- Η οριοθέτηση των πολεοδομικών τμημάτων του Δήμου Κηφισιάς στα οποία ενδέχεται να εφαρμοστεί το μέτρο της μερικής ή ολικής απομάκρυνσης οργανωμένης προληπτικής απομάκρυνσης πολιτών.

## **2. ΒΑΣΙΚΕΣ ΑΡΧΕΣ**

Μεταξύ των δράσεων, που απαιτούνται για την προστασία της ζωής και της υγείας των πολιτών, είναι και η οργανωμένη προληπτική απομάκρυνσή τους από την περιοχή που τεκμηριωμένα εκτιμάται ότι απειλείται από εξελισσόμενη ή επικείμενη καταστροφή.

Η δράση της οργανωμένης προληπτικής απομάκρυνσης πολιτών, ως μέτρο προστασίας της ζωής και της υγείας των πολιτών δύναται να εφαρμόζεται εγκαίρως σε περιοχές που αναμένεται να απειληθούν από την εξέλιξη ενός καταστροφικού φαινομένου και ο κίνδυνος παραμονής των πολιτών εντός των περιοχών που αναμένεται να απειληθούν, είναι μεγαλύτερος σε σχέση με τον κίνδυνο μετακίνησης, στον οποίο δύναται να εκτεθούν κατευθυνόμενοι προς ασφαλή χώρο.

Σύμφωνα με το αριθ. 23 παρ. 4, του Ν 4662/2020) προβλέπεται : Στα Περιφερειακά και Τοπικά Σχέδια των Περιφερειών και των Δήμων, συμπεριλαμβάνονται Ειδικά Σχέδια για την

προληπτική οργανωμένη απομάκρυνση των πολιτών, τα οποία καταρτίζονται με τη συνδρομή των κατά τόπους αρμόδιων αστυνομικών, πυροσβεστικών, υγειονομικών και λιμενικών αρχών.

Πλέον των ανωτέρω και αναφορικά με το ειδικό σχέδιο προληπτικής οργανωμένης απομάκρυνσης των πολιτών που προβλέπεται να καταρτισθεί από τους Δήμους και τις Περιφέρειες, διευκρινίζεται ότι εφόσον θεσμικά προβλέπεται να συμπεριλαμβάνεται στα Περιφερειακά και Τοπικά σχέδια των Περιφερειών και των Δήμων, είναι προφανές ότι **το ειδικό σχέδιο θα αποτελεί παράρτημα των Σχεδίων των Περιφερειών και των Δήμων που έχουν ήδη συνταχθεί για την Αντιμετώπιση Εκτάκτων Αναγκών εξαιτίας Δασικών Πυρκαγιών με την κωδική ονομασία “ΙΟΛΑΟΣ”**.

Επισημαίνεται ότι η δράση της οργανωμένης προληπτικής απομάκρυνσης που δρομολογείται ως μέτρο για την προστασία των πολιτών, **έχει χαρακτήρα μη υποχρεωτικό**, βασιζόμενη στην έγκαιρη ενημέρωσή τους για τον κίνδυνο και τις πιθανές συνέπειες που έχει η παραμονή τους στο χώρο για τον οποίο έχει ληφθεί η απόφαση της απομάκρυνσης τους για προληπτικούς λόγους.

### **3. ΛΗΨΗ ΑΠΟΦΑΣΗΣ ΓΙΑ ΤΗΝ ΟΡΓΑΝΩΜΕΝΗ ΑΠΟΜΑΚΡΥΝΣΗ ΠΟΛΙΤΩΝ**

#### **3.1 Αρμοδιότητα λήψης απόφασης**

Σύμφωνα με το άρθρο 27 του Ν. 4662/2020 η **λήψη της απόφασης για την οργανωμένη απομάκρυνση των πολιτών αποτελεί ευθύνη των κατά τόπους Δημάρχων**, οι οποίοι έχουν τον συντονισμό του έργου πολιτικής προστασίας για την αντιμετώπιση της καταστροφής σε τοπικό επίπεδο.

Όταν η εξελισσόμενη ή επικείμενη καταστροφή μπορεί να επηρεάσει πάνω από έναν (1) Δήμο, η απόφαση λαμβάνεται από τον αρμόδιο Περιφερειάρχη, ο οποίος μπορεί να εξουσιοδοτήσει σχετικώς τον οικείο χωρικό Αντιπεριφερειάρχη.

Στην προκειμένη περίπτωση έχοντας ως δεδομένο ότι ο κίνδυνος για τους πολίτες προκαλείται από την εκδήλωση και εξέλιξη δασικής πυρκαγιάς, **αρμόδιο όργανο για να εισηγηθεί το μέτρο της οργανωμένης απομάκρυνσης πολιτών, είναι ο εκάστοτε Επικεφαλής Αξιωματικός του Πυροσβεστικού Σώματος, ο οποίος ενεργεί σε τοπικό επίπεδο ως συντονιστής του πυροσβεστικού έργου** και για να αποφασίσει τη λήψη του μέτρου είναι ο κατά τόπο αρμόδιος Δήμαρχος ή Περιφερειάρχης, ή χωρικός Αντιπεριφερειάρχης, κ.λπ., σύμφωνα με τα όσα προβλέπονται στο άρθρο 29 παρ. 4στ' του Ν.4662/2020 όπως ισχύει.

#### **3.2 Διαδικασία λήψης απόφασης**

Εφόσον ο Επικεφαλής Αξιωματικός του Πυροσβεστικού Σώματος εισηγηθεί την προληπτική απομάκρυνση πολιτών κατοικημένης περιοχής που συνορεύει περιμετρικά με δάσος ή δασική έκταση, ο αρμόδιος Δήμαρχος, έχοντας υπόψη:

- τη σχετική εισήγηση στην οποία θα συμπεριλαμβάνεται και μια εκτίμηση της πορείας και της κατεύθυνσης που αναμένεται να ακολουθήσει η δασική πυρκαγιά κινουμένη

προς την κατοικημένη περιοχή, όπως επίσης και το χρονικό διάστημα που δυνητικά θα έχει στη διάθεση του για να οργανώσει την προληπτική απομάκρυνση πολιτών

- ότι η κατοικημένη περιοχή που απειλείται δεν ευρίσκεται εντός δάσους ή δασικής έκτασης αλλά συνορεύει και δεν υπάρχει εντός του δομημένου περιβάλλοντος συνέχεια σε καύσιμα δασικής προέλευσης καθορίζει άμεσα, σημείο συγκέντρωσης (σε ασφαλή χώρο), στον οποίο οφείλουν να προσέλθουν, μετά από σχετική ενημέρωση, οι επικεφαλής των φορέων που κύρια εμπλέκονται (ΕΛΑΣ, ΠΣ, ΕΚΑΒ, υπεύθυνος Πολιτικής Προστασίας του Δήμου), ή εάν αυτό δεν είναι άμεσα εφικτό, οι αναπληρωτές τους, οι οποίοι θα πρέπει να είναι σε συνεχή επικοινωνία με τους επικεφαλής τους. Η ενέργεια αυτή, η οποία συνιστά **Στοιχείο Διοίκησης** για την λήψη της απόφασης και την υλοποίηση της δράσης της ολικής ή μερικής οργανωμένης προληπτικής απομάκρυνσης πολιτών, κρίνεται απαραίτητη προκειμένου να εξασφαλιστεί, η μεταξύ τους επικοινωνία, η συλλογή και ανταλλαγή πληροφοριών σχετικών με την τρέχουσα κατάσταση, και ο συντονισμός τους.

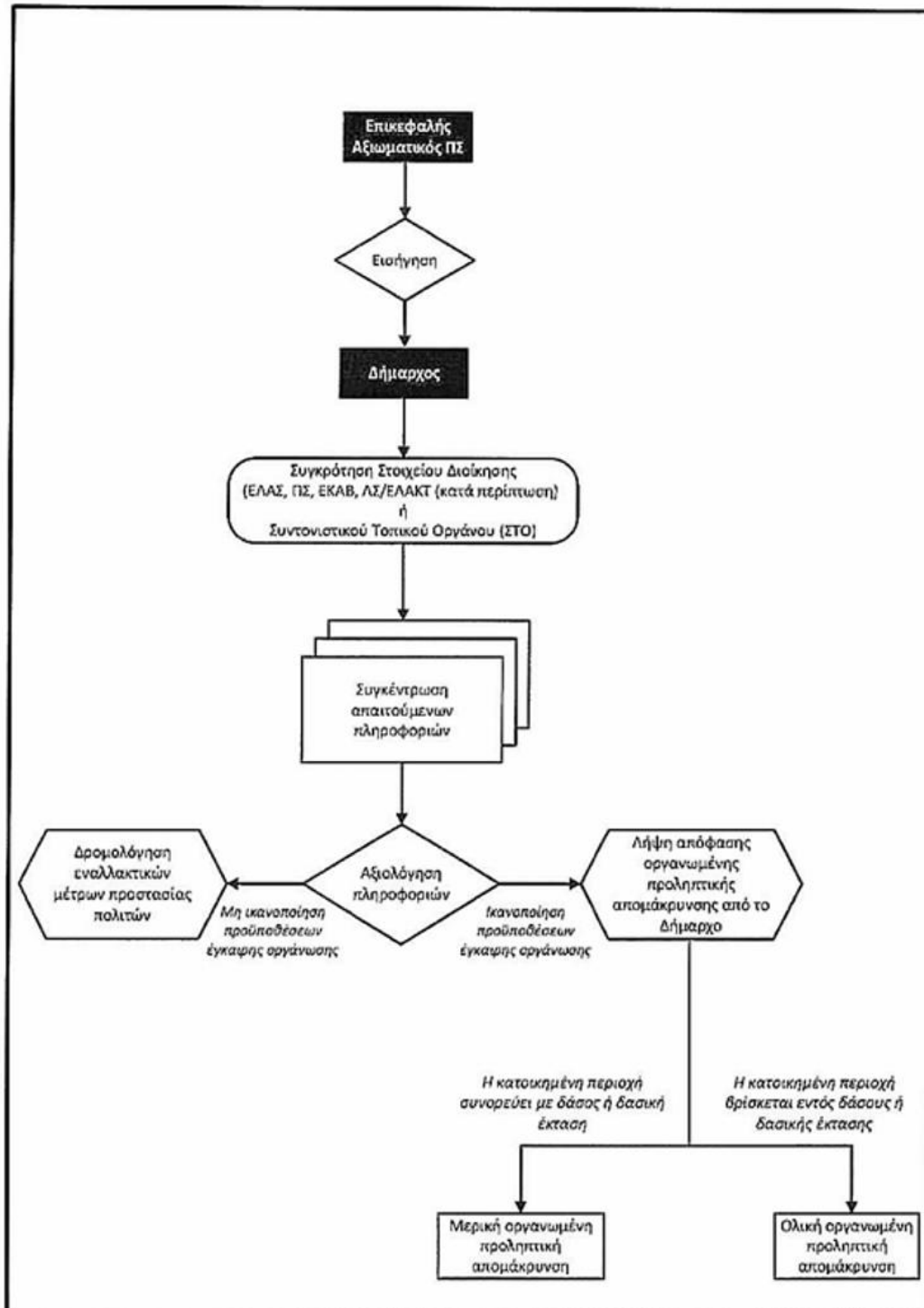
Επισημαίνεται ότι σε κάθε περίπτωση, η φυσική παρουσία του αρμοδίου Δημάρχου στον τόπο που εξελίσσεται το καταστροφικό φαινόμενο κρίνεται απαραίτητη πριν λάβει την οποιαδήποτε απόφαση, προκειμένου να έχει ίδια αντίληψη της περιοχής που απειλείται, σύμφωνα με την εισήγηση του Επικεφαλής Αξιωματικού του Πυροσβεστικού Σώματος. Σε περίπτωση κωλύματος ή αδυναμίας του να βρεθεί άμεσα στον τόπο που εξελίσσεται το καταστροφικό φαινόμενο, θα πρέπει εκ των προτέρων για τις περιπτώσεις αυτές, να έχει με εξουσιοδοτική πράξη ορίσει αναπληρωτή του έτσι ώστε να εξασφαλισθεί άμεσα η φυσική παρουσία του αρμοδίου οργάνου στον τόπο που εξελίσσεται το καταστροφικό φαινόμενο, προκειμένου να λάβει τις ενδεικνυόμενες αποφάσεις.

#### **ΑΡ. ΑΠΟΦΑΣΗΣ 1564 Αρ. Πρωτ. 37159/ 31-07-2025 ΑΝΑΠΛΗΡΩΤΩΝ ΔΗΜΑΡΧΟΥ**

*“Σε περίπτωση κωλύματος ή αδυναμίας συμμετοχής του Δημάρχου στο Στοιχείο Διοίκησης που προβλέπεται να συσταθεί, για την οργανωμένη απομάκρυνση κατοίκων του Δήμου Κηφισιάς, κατά την αντιμετώπιση Δασικών Πυρκαγιών, όπως προβλέπεται στο Γενικό Σχέδιο Αντιμετώπισης Εκτάκτων Αναγκών Εξ Αιτίας Δασικών Πυρκαγιών, με την κωδική ονομασία «ΙΟΛΑΟΣ», ορίζεται ως αναπληρωτής του ο Εντεταλμένος Σύμβουλος Πολιτικής Προστασίας κ. Ψαρουδάκης Τίτος και ως αναπληρωτής αυτού ο Προϊστάμενος Πολιτικής Προστασίας κ. Παππάς Πέτρος.”*

Αφού συγκροτήσει άμεσα το Στοιχείο Διοίκησης ή συγκαλέσει, χωρίς αυτό να είναι προϋπόθεση, το Συντονιστικό Τοπικό Όργανο (ΣΤΟ) Πολιτικής Προστασίας του Δήμου, εφόσον η εξέλιξη της πυρκαγιάς του παρέχει τα χρονικά περιθώρια, λαμβάνει τις ενδεικνυόμενες αποφάσεις.

## ΔΙΑΓΡΑΜΜΑ ΔΙΑΔΙΚΑΣΙΩΝ ΠΟΥ ΠΡΕΠΕΙ ΝΑ ΑΚΟΛΟΥΘΟΥΝΤΑΙ ΓΙΑ ΤΗΝ ΛΗΨΗ ΑΠΟΦΑΣΕΩΝ ΣΧΕΤΙΚΑ ΜΕ ΤΗΝ ΠΡΟΛΗΠΤΙΚΗ ΑΠΟΜΑΚΡΥΝΣΗ ΠΟΛΙΤΩΝ



## 4. ΕΠΙΚΟΙΝΩΝΙΑΚΗ ΔΙΑΧΕΙΡΙΣΗ ΚΡΙΣΗΣ

### 4.1 Διαδικασία ενημέρωσης πολιτών μετά την λήψη απόφασης

Εφόσον ληφθεί απόφαση για την απομάκρυνσή πολιτών ακολουθεί άμεση ενημέρωσή τους τους με Δημόσια ανακοίνωση της απόφασης από τον Δήμαρχο. Η ανακοίνωση πρέπει να περιέχει τις εξής βασικές πληροφορίες :

- να προσδιορίζει με σαφή τρόπο τα όρια της περιοχής μέσα από την οποία θα πρέπει να απομακρυνθούν όλοι οι πολίτες και τον κίνδυνο που διατρέχουν εάν παραμείνουν σε αυτή.
- να προσδιορίζει πού και πότε θα συγκεντρωθούν (σημεία συγκέντρωσης) οι πολίτες, εφόσον χρειάζονται μεταφορά, καθώς και τα προσωπικά αντικείμενα που μπορούν να έχουν μαζί τους.
- να κατονομάζει τα ασφαλή οδικά δρομολόγια καθώς και τυχόν μονοδρομήσεις που μπορούν να ακολουθήσουν σε περίπτωση απομάκρυνσης με δικά τους μέσα (οδεύσεις ασφαλούς διαφυγής)
- να προσδιορίζει τον τόπο προσωρινού χώρου καταφυγής
- να αναφέρει οδηγίες για προστασία της περιουσίας των πολιτών που απομακρύνονται π.χ. κλείσιμο πόρτες, παράθυρα και όλων των πιθανών εισόδων σε ένα κτίριο για λόγους προστασίας από παράγωγα καύσης όπως καύτρες, κλπ.
- ότι άλλο κρίνεται κατά περίπτωση αναγκαίο όπως πχ να φροντίσουν οι πολίτες κατά την απομάκρυνση τους, να απομακρύνουν μαζί και τα κατοικίδια τους, κλπ.
- σε περιοχές που διαβιούν Ευάλωτες Ομάδες (ΑμεΑ, κλπ.) θα πρέπει να υπάρχει μέριμνα από πλευράς Δήμου για την έγκαιρη ενημέρωσή τους ή μέριμνα έγκαιρης ενημέρωσης των προσωπικών βοηθών τους, ή των άμεσα συγγενικών τους προσώπων, εφόσον διαβιούν σε περιοχή για την οποία έχει ληφθεί απόφαση εφαρμογής του μέτρου της οργανωμένης προληπτικής απομάκρυνσης πολιτών.

Η ενημέρωση των πολιτών για να απομακρυνθούν προληπτικά, μέχρι να παρέλθει ο κίνδυνος, από ασφαλείς διαδρομές προς ασφαλείς χώρους προσωρινής καταφυγής, οι οποίοι θα υποδεικνύονται κατά την ενημέρωσή τους πρέπει να είναι άμεση και θα γίνει με κάθε πρόσφορο μέσο, όπως:

#### 4.1.1. Γραφείο Τύπου του Δήμου

Σε κατάσταση κρίσης ο ρόλος του Γραφείου Τύπου & Υπεύθυνου Επικοινωνίας του Δήμου είναι πολύ σημαντικός, καθώς στο πλαίσιο της εξωστρέφειας αποτελεί τον βασικό διάλογο επικοινωνίας του Δήμου με τους πολίτες και τους εκπροσώπους του Τύπου.

Κάθε επικοινωνία με τα Μέσα Μαζικής Ενημέρωσης & τους εκπροσώπους του Τύπου κατά τη διάρκεια κρίσης πραγματοποιείται αποκλειστικά κατόπιν απόφασης και οδηγιών του Δημάρχου ή του εξουσιοδοτημένου από αυτόν προσώπου προς τον Υπεύθυνο Επικοινωνίας του Δήμου

Σε συνεργασία με τους επικεφαλής (Δήμαρχο, Αντιδημάρχους) της επιχειρησιακής διαχείρισης της κρίσης, ο Υπεύθυνος Τύπου μεριμνά, με πρώτιστο στόχο την ασφάλεια των πολιτών, για τη συνεχή έκδοση ανακοινώσεων με χρηστικές πληροφορίες (σταθμοί συγκέντρωσης πολιτών, σημεία φιλοξενίας ζώων, τηλέφωνα έκτακτης ανάγκης, κ.α.) καθώς και οδηγιών προστασίας μέσω της επίσημης ιστοσελίδας, των μέσων κοινωνικής δικτύωσης και των ηλεκτρονικών εφαρμογών του Δήμου.

Κατά την διάρκεια της κρίσης το Γραφείο Τύπου του Δήμου συνεχίζει την αδιάλειπτη και αξιόπιστη ενημέρωση πολιτών και δημοσιογράφων με συνεχή ροή πληροφοριών και δηλώσεων των επικεφαλής για τυχόν θύματα, τις δράσεις διαχείρισης, την επιχειρησιακή ετοιμότητα των Υπηρεσιών του Δήμου. Πέρα από την εμπέδωση του αισθήματος κλίματος ασφάλειας και εμπιστοσύνης των πολιτών, ο υπεύθυνος Τύπου φροντίζει και για την άμεση διάψευση ανυπόστατων φημών, υπερβολών και παραπληροφόρηση που δημιουργούν πανικό.

Το Γραφείο Τύπου του Δήμου Εξίσου έχει εξίσου σημαντικό ρόλο και μετά το πέρας της κρίσης ενημερώνοντας τους πολίτες για την αξιολόγηση της κρίσης, για την καταγραφή και αποκατάσταση ζημιών και για την υποστήριξη και την αποζημίωση πληγέντων.

#### **4.1.2 Πόρτα πόρτα με διερχόμενα οχήματα της ΕΛΑΣ και του Δήμου**

Η μέθοδος αυτή εξασφαλίζει περισσότερο σε τοπικό επίπεδο τον εντοπισμό και εν συνεχεία την ενημέρωση των πολιτών για τον κίνδυνο που διατρέχουν στην περίπτωση που παραμείνουν στην περιοχή, παρέχει δε τις απαιτούμενες πληροφορίες σχετικές με ασφαλείς διαδρομές προς ασφαλείς χώρους προσωρινής καταφυγής οι οποίοι θα υποδεικνύονται κατά την ενημέρωση τους. Επίσης δίνεται η δυνατότητα άμεσης καταγραφής των πολιτών που επιθυμούν να απομακρυνθούν αλλά δεν διαθέτουν δικά τους μέσα, ή χρειάζονται ειδική μετακίνηση (ασθενείς, άτομα με κινητικά προβλήματα, κλπ.).

#### **4.1.3 Μαζική γεωστοχευμένη ειδοποίηση (μήνυμα έκτακτης ανάγκης 112)**

Στις περιπτώσεις που κρίνεται αναγκαίο να εκδοθεί μήνυμα μαζικής γεωστοχευμένης ειδοποίησης πολιτών (μηνύματα έκτακτης ανάγκης 112) ο αρμόδιος Δήμαρχος ενημερώνει άμεσα τον Γενικό Γραμματέα Πολιτικής Προστασίας (ως αρμόδιο όργανο για την εντολή μαζικής και γεωστοχευμένης προειδοποίησης πολιτών που βρίσκονται σε περιοχές που απειλούνται από ή όπου εξελίσσονται καταστροφές), μέσω του Εθνικού Συντονιστικού Κέντρου Επιχειρήσεων και Διαχείρισης Κρίσεων (Ε.Σ.Κ.Ε.ΔΙ.Κ.) και συνεργάζεται προκειμένου να προσδιορισθεί η περιοχή και το περιεχόμενο του μηνύματος που θα αποσταλεί. Σε περιοχές που υπάρχει παρουσία αλλοδαπών πολιτών (τουριστικά θέρετρα, κλπ.), θα πρέπει να υπάρξει μέριμνα από τον Δήμαρχο ξενόγλωσσης ανακοίνωσης για την ενημέρωσή τους η οποία μπορεί να δρομολογηθεί και μέσω μηνυμάτων έκτακτης ανάγκης 112 από το Ε.Σ.Κ.Ε.ΔΙ.Κ στην Αγγλική.

Στις περιπτώσεις που εκδοθεί μήνυμα μαζικής και γεωστοχευμένης προειδοποίηση πολιτών (μηνύματα έκτακτης ανάγκης 112) ενημέρωσης των πολιτών για τη λήψη απόφασης οργανωμένης προληπτικής απομάκρυνσης πολιτών, ο αρμόδιος Δήμαρχος θα πρέπει να ενημερώνει τον Γενικό Γραμματέα Πολιτικής Προστασίας σχετικά με τη λήξη του μέτρου της οργανωμένης προληπτικής απομάκρυνσης πολιτών, προκειμένου για την έκδοση δεύτερου αντίστοιχου μηνύματος ενημέρωσης των πολιτών (μηνύματα έκτακτης ανάγκης 112) για την ασφαλή επιστροφή στις οικίες τους.

## **5. ΠΕΡΙΟΧΗ ΕΦΑΡΜΟΓΗΣ**

Ο Δήμος Κηφισιάς είναι δήμος του Βόρειου Τομέα της Περιφέρειας Αττικής που συστάθηκε με το πρόγραμμα Καλλικράτης από την συνένωση των προϋπαρχόντων δήμων Κηφισιάς, νέας Ερυθραίας και Εκάλης . Η έκταση του νέου δήμου είναι 34τ. χλμ. και ο πληθυσμός του 72.860 κάτοικοι, σύμφωνα με την απογραφή του 2021. Έδρα του είναι η Κηφισιά. Συνορεύει με τους Δήμους Διονύσου, Αχαρνών, Μεταμόρφωσης , Αμαρουσίου, Λυκόβρυσσης-Πεύκης και Πεντέλης.

### **5.1 Γενικές πληροφορίες**

Προκειμένου να οροθετηθούν τα πολεοδομικά τμήματα του Δήμου Κηφισιάς στα οποία ενδέχεται να εφαρμοστεί το μέτρο της μερικής ή ολικής απομάκρυνσης οργανωμένης προληπτικής απομάκρυνσης πολιτών λόγω δασικής πυρκαγιάς η ομάδα εργασίας μελέτησε την υφιστάμενη κατάσταση και συγκεντρώνοντας πληροφορίες για την πολεοδομική συγκρότηση , τις οικιστικές πυκνώσεις , το οδικό δίκτυο, τις δασικές εκτάσεις ,την βλάστηση κλπ. τόσο στο σύνολο του Δήμου Κηφισιάς όσο και ανά Δημοτική Ενότητα- Κηφισιά, Νέα Ερυθραία και Εκάλη.

Για την καλύτερη διαχείριση του συνόλου των πληροφοριών για την λήψη αποφάσεων δημιουργήθηκαν οι ακόλουθοι 4 χάρτες για τον Δήμο Κηφισιάς- ΠΑΡΑΡΤΗΜΑ 2:

- Χάρτης κατανομής δασικών και αναδασωτέων εκτάσεων
- Χάρτης κατανομής βλάστησης σύμφωνα με τον δείκτη NDVI
- Χάρτης ποσοστού βλάστησης ανά οικοδομικό τετράγωνο
- Χάρτης πυκνότητας πληθυσμού ανα οικοδομικό τετράγωνο (απογραφή 2021)

### **5.2 Οριοθέτηση πολεοδομικών τμημάτων του Δήμου**

Από το σύνολο των πληροφοριών που αποτυπώνονται στους χάρτες προκύπτει ότι:

- Υπάρχουν δομημένες περιοχές εντός του Δήμου Κηφισιάς που κατά το παρελθόν έχουν αναπτυχθεί εντός δάσους ή δασικής έκτασης και τα κτίσματα που τις

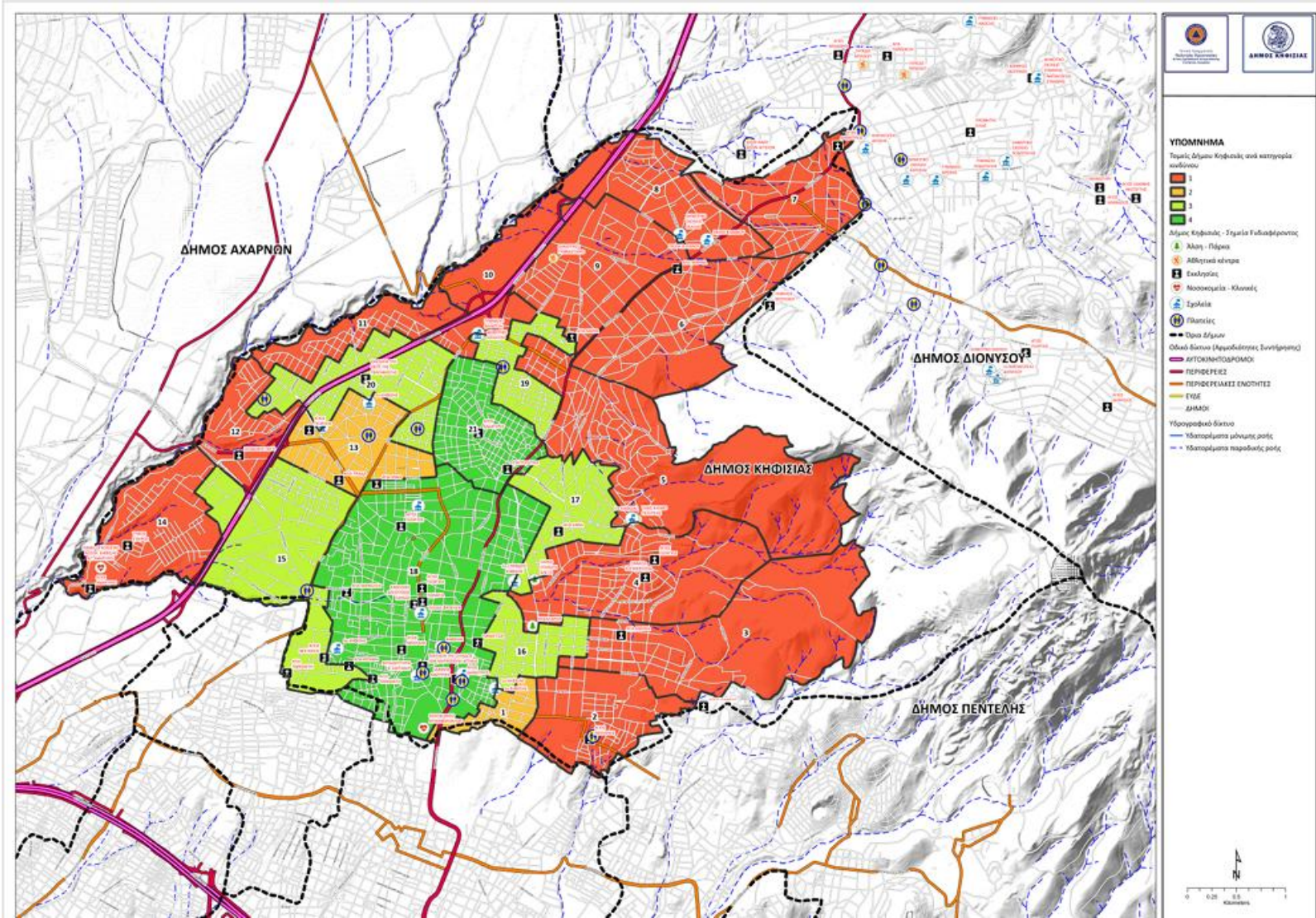
συγκροτούν έχουν **μεγάλη εγγύτητα με καύσιμα** δασικής προέλευσης οπότε η εισήγηση ενδέχεται να αφορά **το σύνολο των πολιτών** που διαβιούν σε ολόκληρη την περιοχή ή όλους τους πολίτες που διαβιούν στα πολεοδομικά τμήματα που απειλούνται από την εξέλιξη μιας δασικής πυρκαγιάς (**ολική οργανωμένη προληπτική απομάκρυνση**)

- Υπάρχουν δομημένες περιοχές που **συνορεύουν περιμετρικά με δάσος** ή δασική έκταση και δεν υπάρχει εντός του δομημένου περιβάλλοντος συνέχεια του δάσους ή της δασικής έκτασης, οπότε η εισήγηση ενδέχεται να αφορά κατά κύριο λόγο τους **πολίτες που διαβιούν σε κτίσματα περιμετρικά του οικισμού** ή τους πολίτες που διαβιούν σε οικοδομικά τετράγωνα που έχουν μεγάλη εγγύτητα με δάσος ή δασική έκταση (**μερική οργανωμένη προληπτική απομάκρυνση**)
- Υπάρχουν περιοχές του Δήμου Κηφισιάς στις οποίες οικιστικός ιστός **διαμοιράζεται μεταξύ των διοικητικών ορίων δύο όμορων Δήμων** για τις οποίες η απόφαση εφαρμογής του μέτρου οργανωμένης προληπτικής απομάκρυνσης πολιτών λαμβάνεται από τον αρμόδιο Περιφερειάρχη ή τον Αναπληρωτή του.

Λαμβάνοντας υπόψη τα παραπάνω, έγινε η **οριοθέτηση των πολεοδομικών τμημάτων του Δήμου Κηφισιάς**, εφεξής **αποκαλούμενα ΤΟΜΕΙΣ**, στα οποία ενδέχεται να εφαρμοστεί το μέτρο της μερικής ή ολικής απομάκρυνσης οργανωμένης προληπτικής απομάκρυνσης πολιτών λόγω δασικής πυρκαγιάς.

Ο Δήμος Κηφισιάς **χωρίστηκε σε 21 τομείς** που παρουσιάζονται στον χάρτη που ακολουθεί όπου αποτυπώνεται και η κατηγορία κινδύνου ανά τομέα με δείκτες από 1 έως 4 με τον δείκτη 1 να αφορά στις περιοχές υψηλού κινδύνου.

# ΧΑΡΤΗΣ ΤΟΜΕΩΝ ΔΗΜΟΥ ΚΗΦΙΣΙΑΣ ΑΝΑ ΚΑΤΗΓΟΡΙΑ ΚΙΝΔΥΝΟΥ



## ΣΥΓΚΕΝΤΡΩΤΙΚΟΣ ΠΙΝΑΚΑΣ ΤΟΜΕΩΝ ΑΝΑ ΚΙΝΔΥΝΟ ΚΑΙ ΠΛΗΘΥΣΜΟ

ΤΟΜΕΑΣ	ΠΕΡΙΟΧΗ	ΠΛΗΘΥΣΜΟΣ	ΚΙΝΔΥΝΟΣ	ΕΝΕΡΓΕΙΕΣ ΜΕΤΑ ΑΠΟ ΕΙΣΗΓΗΣΗ ΓΙΑ ΟΡΓΑΝΩΜΕΝΗ ΑΠΟΜΑΚΡΥΝΣΗ
1	ΑΛΩΝΙΑ	1425	2	Ολική ή μερική απομάκρυνση πληθυσμού ανάλογα με τις συνθήκες
2	ΑΝΩ ΚΗΦΙΣΙΑ	2071	1	Ολική απομάκρυνση πληθυσμού
3	ΚΕΦΑΛΑΡΙ	707	1	Ολική απομάκρυνση πληθυσμού
4	ΠΟΛΙΤΕΙΑ 1	3444	1	Ολική απομάκρυνση πληθυσμού
5	ΠΟΛΙΤΕΙΑ 2 ΚΑΣΤΡΙ	4334	1	Ολική απομάκρυνση πληθυσμού
6	ΕΚΑΛΗ 1	2048	1	Ολική απομάκρυνση πληθυσμού
7	ΕΚΑΛΗ 2	2047	1	Ολική απομάκρυνση πληθυσμού
8	ΕΚΑΛΗ 3	1586	1	Ολική απομάκρυνση πληθυσμού
9	ΕΚΑΛΗ 4 (Εκάλη & Ν. Ερυθραία)	1022	1	Ολική απομάκρυνση πληθυσμού
10	ΝΕΑ ΕΡΥΘΡΑΙΑ 1	367	1	Ολική απομάκρυνση πληθυσμού
11	ΑΔΑΜΕΣ 1	1951	1	Ολική απομάκρυνση πληθυσμού
12	ΑΔΑΜΕΣ 2	579	1	Ολική απομάκρυνση πληθυσμού
13	ΝΕΑ ΚΗΦΙΣΙΑ 1	4223	1	Ολική ή μερική απομάκρυνση πληθυσμού ανάλογα με τις συνθήκες
14	ΠΑΝΟΡΑΜΑ	333	2	Ολική απομάκρυνση πληθυσμού
15	ΚΑΤΩ ΚΗΦΙΣΙΑ	3380	3	Μερική απομάκρυνση πληθυσμού στα περιμετρικά κτίρια και οδηγίες αυτοπροστασίας για προστασία από τον καπνό στα υπόλοιπα
16	ΚΗΦΙΣΙΑ 1	1908	3	Μερική απομάκρυνση πληθυσμού στα περιμετρικά κτίρια και οδηγίες αυτοπροστασίας για προστασία από τον καπνό στα υπόλοιπα
17	ΚΟΚΚΙΝΑΡΑΣ	3781	3	Μερική απομάκρυνση πληθυσμού στα περιμετρικά κτίρια και οδηγίες αυτοπροστασίας για προστασία από τον καπνό στα υπόλοιπα
18	ΚΗΦΙΣΙΑ 2	19279	4	Οδηγίες αυτοπροστασίας για προστασία από τον καπνό
19	ΝΕΑ ΕΡΥΘΡΑΙΑ 2	2727	3	Μερική απομάκρυνση πληθυσμού στα περιμετρικά κτίρια και οδηγίες αυτοπροστασίας για προστασία από τον καπνό στα υπόλοιπα
20	ΝΕΑ ΚΗΦΙΣΙΑ 2 (Νέα Κηφισιά & Αδάμες)	4522	3	Μερική απομάκρυνση πληθυσμού στα περιμετρικά κτίρια και οδηγίες αυτοπροστασίας για προστασία από τον καπνό στα υπόλοιπα
21	ΝΕΑ ΕΡΥΘΡΑΙΑ 3	8614	4	Οδηγίες αυτοπροστασίας για προστασία από τον καπνό

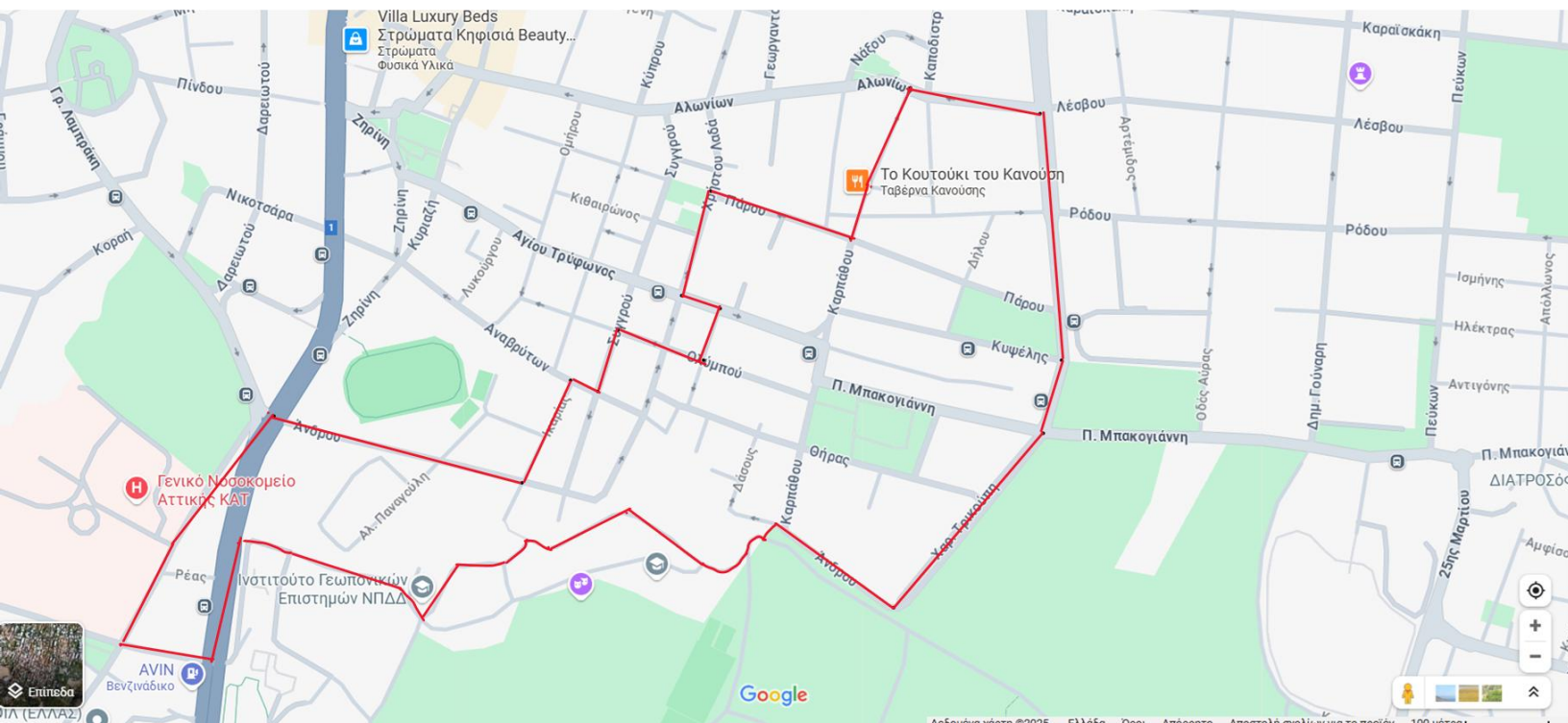
# ΠΑΡΑΡΤΗΜΑ 1

## ΧΩΡΟΙ ΣΥΓΚΕΝΤΡΩΣΗΣ ΠΛΗΘΥΣΜΟΥ ΑΝΑ ΤΟΜΕΑ

Το παρόν προσαρτάται στο Ειδικό Σχέδιο δράσης οργανωμένης απομάκρυνσης πληθυσμού εξαιτίας δασικών πυρκαγιών του Δήμου ΚΗΦΙΣΙΑΣ και αποτελεί αναπόσπαστο τμήμα του.

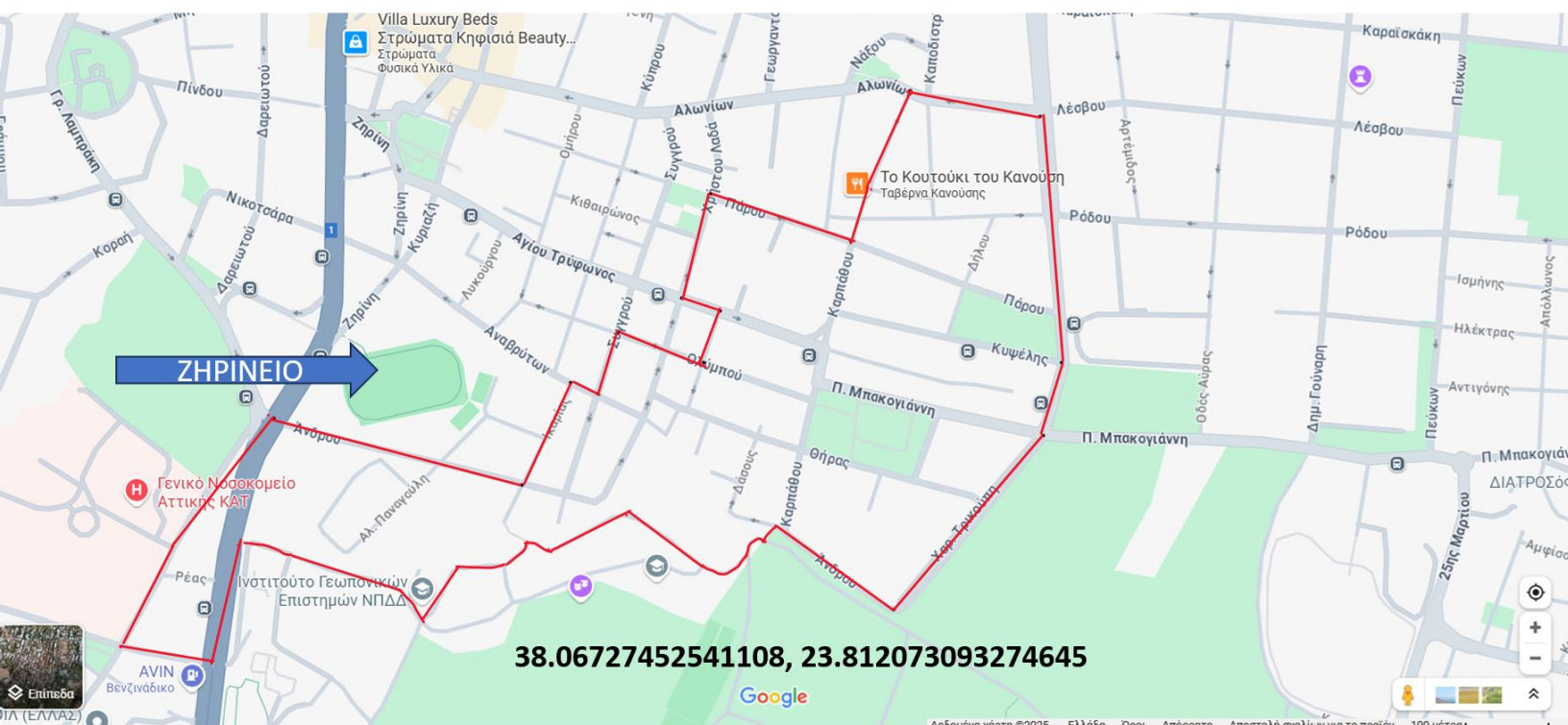
ΤΟΜΕΑΣ	ΠΕΡΙΟΧΗ	ΠΛΗΘΥΣΜΟΣ	ΚΙΝΔΥΝΟΣ	ΕΝΕΡΓΕΙΕΣ ΜΕΤΑ ΑΠΟ ΕΙΣΗΓΗΣΗ ΓΙΑ ΟΡΓΑΝΩΜΕΝΗ ΑΠΟΜΑΚΡΥΝΣΗ
1	ΑΛΩΝΙΑ	1425	2	Ολική ή μερική απομάκρυνση πληθυσμού ανάλογα με τις συνθήκες

### ΤΟΜΕΑΣ 1 ΑΛΩΝΙΑ



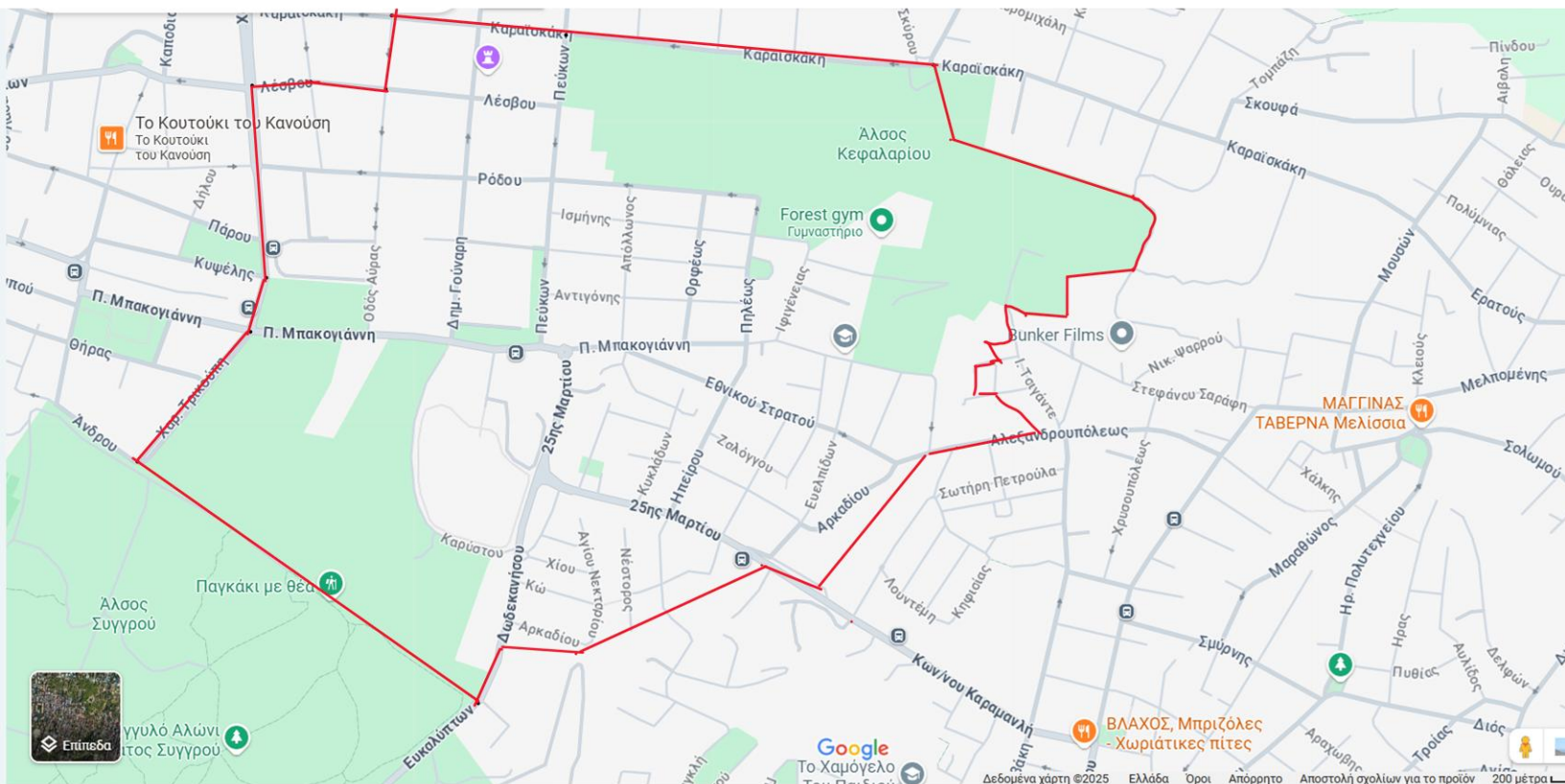
**ΧΑΡΙΛΑΟΥ ΤΡΙΚΟΥΠΗ & Λέσβου- Καρπάθου-Πάρου-Χρ. Λαδά-Αγ. Τρύφωνος-Μπουγά-Συγγρού-Αναβρύτων-Ικαρίας-ΚΗΦΙΣΙΑΣ- Αθηνάς-Νίκης – ΚΗΦΙΣΙΑΣ- Άνδρου (μέσω Άλσους Συγγρού)- ΧΑΡΙΛΑΟΥ ΤΡΙΚΟΥΠΗ & Λέσβου**

ΧΩΡΟΙ ΑΡΧΙΚΗΣ ΣΥΓΚΕΝΤΡΩΣΗΣ	ΧΩΡΟΙ ΕΠΙΤΟΠΟΥ ΚΑΤΑΦΥΓΗΣ
<b>ΖΗΡΙΝΕΙΟ</b> Δημοτικό Στάδιο Κηφισιάς Ζηρίνη 2, Κηφισιά 145 62 <b>38.06727452541108, 23.812073093274645</b>	<b>ΖΗΡΙΝΕΙΟ</b> Δημοτικό Στάδιο Κηφισιάς Ζηρίνη 2, Κηφισιά 145 62 <b>38.06727452541108, 23.812073093274645</b>



ΤΟΜΕΑΣ	ΠΕΡΙΟΧΗ	ΠΛΗΘΥΣΜΟΣ	ΚΙΝΔΥΝΟΣ	ΕΝΕΡΓΕΙΕΣ ΜΕΤΑ ΑΠΟ ΕΙΣΗΓΗΣΗ ΓΙΑ ΟΡΓΑΝΩΜΕΝΗ ΑΠΟΜΑΚΡΥΝΣΗ
2	ΑΝΩ ΚΗΦΙΣΙΑ	2071	1	Ολική απομάκρυνση πληθυσμού

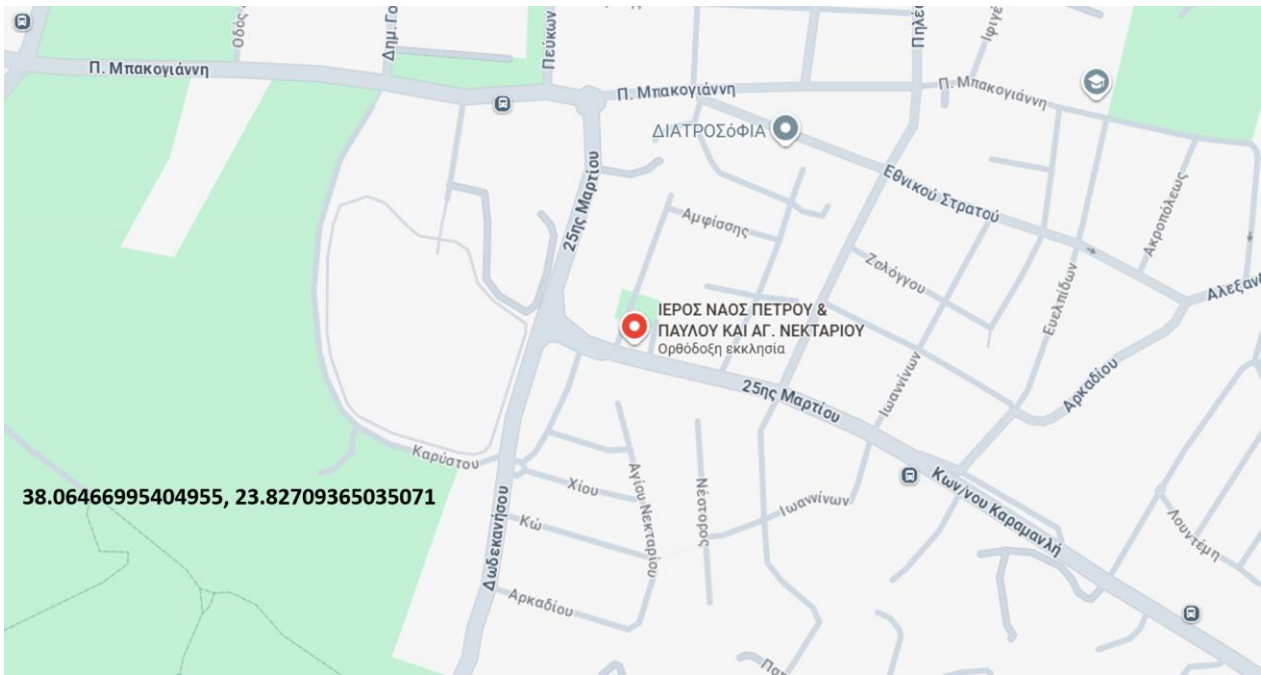
### ΤΟΜΕΑΣ 2 ΑΝΩ ΚΗΦΙΣΙΑ



**ΧΑΡΙΛΑΟΥ ΤΡΙΚΟΥΠΗ & Λέσβου- Άνδρου- Δωδεκανήσου (μέσω Άλσους Συγγρού) – όριο με Δήμο Πεντέλης (Μελίσσια) – Πάρδος Καραϊσκάκη – Καραϊσκάκη – Αύρας - ΧΑΡΙΛΑΟΥ ΤΡΙΚΟΥΠΗ & Λέσβου**

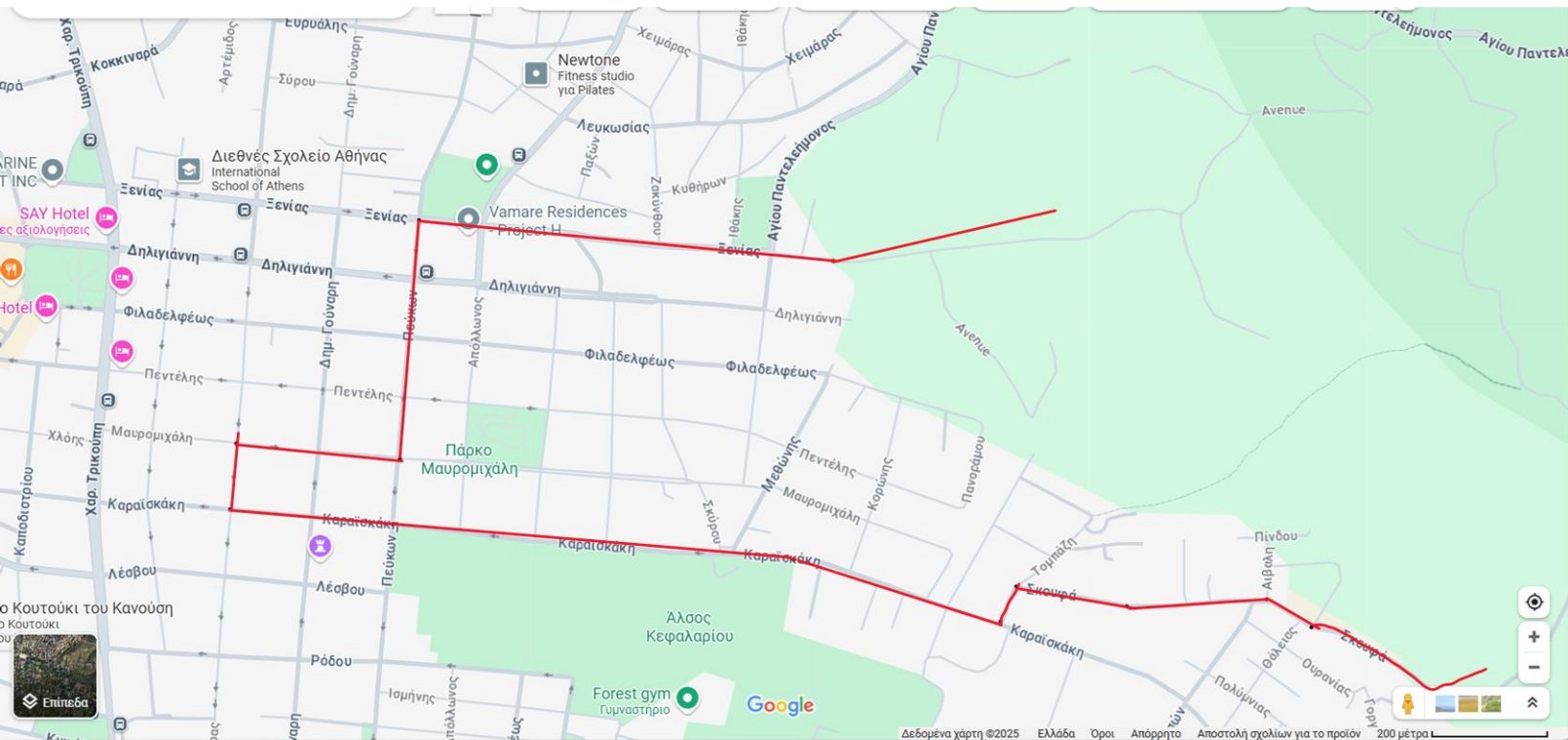
ΧΩΡΟΙ ΑΡΧΙΚΗΣ ΣΥΓΚΕΝΤΡΩΣΗΣ	ΧΩΡΟΙ ΕΠΙΤΟΠΟΥ ΚΑΤΑΦΥΓΗΣ
<b>Ιερός Ναός Πέτρου και Παύλου και Αγίου Νεκταρίου</b> 25ης Μαρτίου, Κηφισιά 14562 <b>38.06466995404955, 23.82709365035071</b>	<b>Ιερός Ναός Πέτρου και Παύλου και Αγίου Νεκταρίου</b> 25ης Μαρτίου, Κηφισιά 14562 <b>38.06466995404955, 23.82709365035071</b>





ΤΟΜΕΑΣ	ΠΕΡΙΟΧΗ	ΠΛΗΘΥΣΜΟΣ	ΚΙΝΔΥΝΟΣ	ΕΝΕΡΓΕΙΕΣ ΜΕΤΑ ΑΠΟ ΕΙΣΗΓΗΣΗ ΓΙΑ ΟΡΓΑΝΩΜΕΝΗ ΑΠΟΜΑΚΡΥΝΣΗ
3	ΚΕΦΑΛΑΡΙ	707	1	Ολική απομάκρυνση πληθυσμού

**ΤΟΜΕΑΣ 3  
ΚΕΦΑΛΑΡΙ**



**Καραϊσκάκη & Αύρας– Καραϊσκάκη– Τομπάζη – Σκουφά– Πεντέλη  
Καραϊσκάκη & Αύρας – Αύρας- Μαυρομχάλη – Πεύκων– Ξενίας – Πεντέλη**

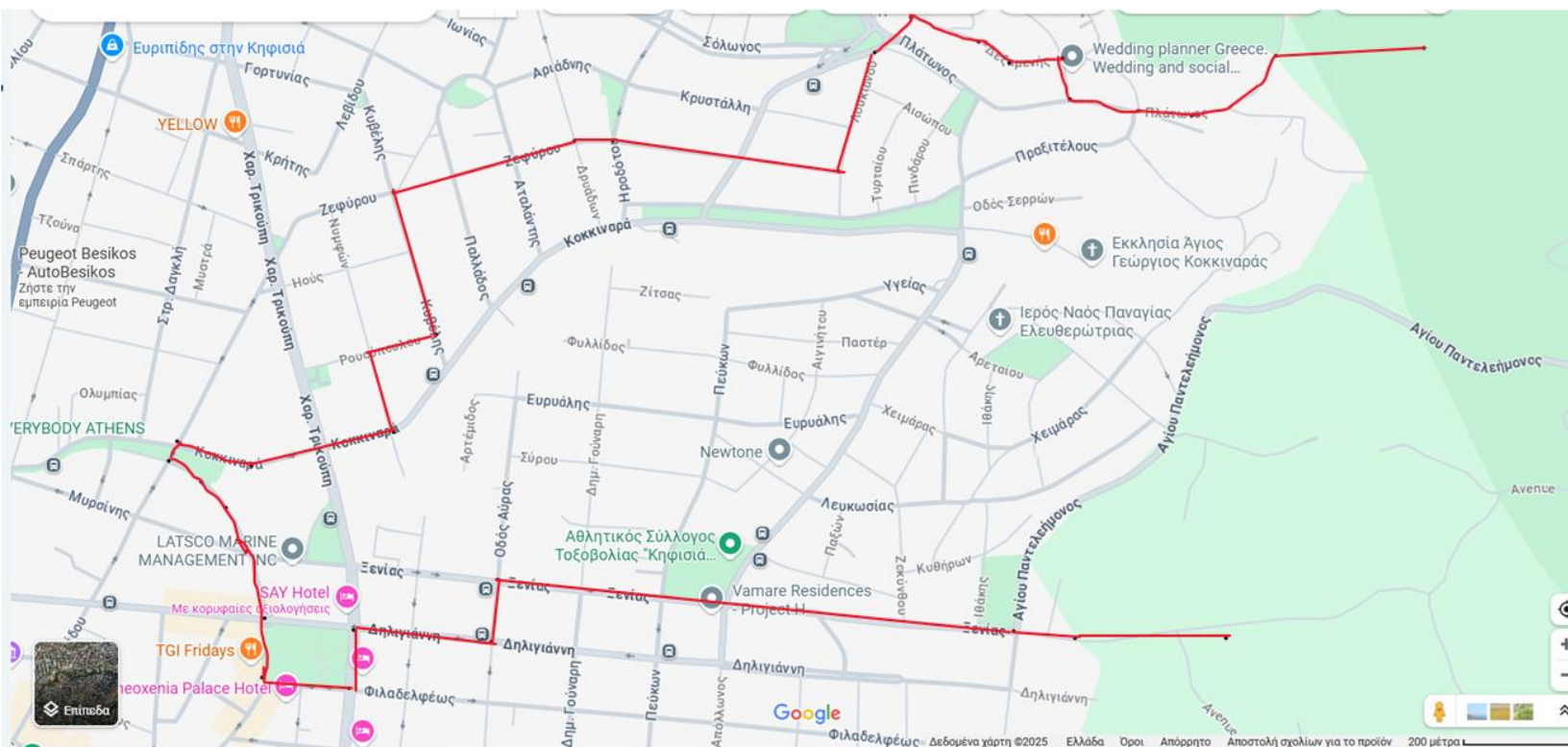
ΧΩΡΟΙ ΑΡΧΙΚΗΣ ΣΥΓΚΕΝΤΡΩΣΗΣ	ΧΩΡΟΙ ΕΠΙΤΟΠΟΥ ΚΑΤΑΦΥΓΗΣ
<b>Ιερός Ναός Μεταμόρφωσης του Σωτήρος</b> Κολοκοτρώνη, Κηφισιά 145 62 Πλατεία Κεφαλαρίου <b>38.07601265078058, 23.819593857192906</b>	<b>Ιερός Ναός Μεταμόρφωσης του Σωτήρος</b> Κολοκοτρώνη, Κηφισιά 145 62 Πλατεία Κεφαλαρίου <b>38.07601265078058, 23.819593857192906</b>



ΤΟΜΕΑΣ	ΠΕΡΙΟΧΗ	ΠΛΗΘΥΣΜΟΣ	ΚΙΝΔΥΝΟΣ	ΕΝΕΡΓΕΙΕΣ ΜΕΤΑ ΑΠΟ ΕΙΣΗΓΗΣΗ ΓΙΑ ΟΡΓΑΝΩΜΕΝΗ ΑΠΟΜΑΚΡΥΝΣΗ
4	ΠΟΛΙΤΕΙΑ 1	3444	1	Ολική απομάκρυνση πληθυσμού

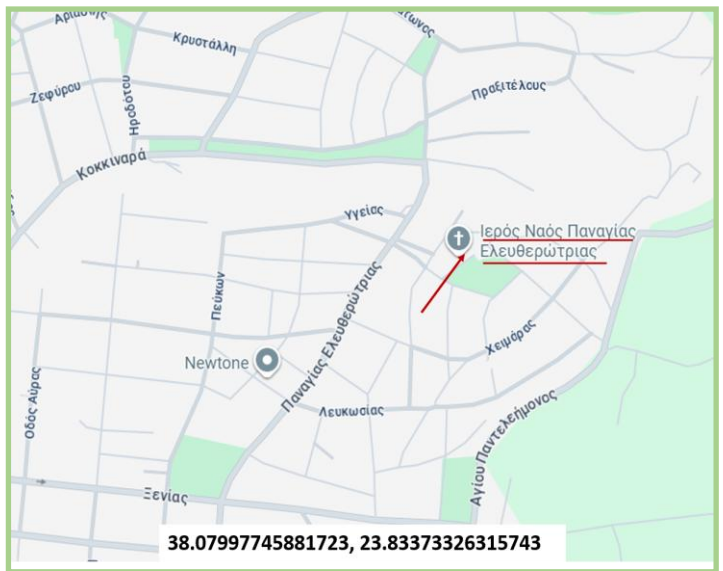
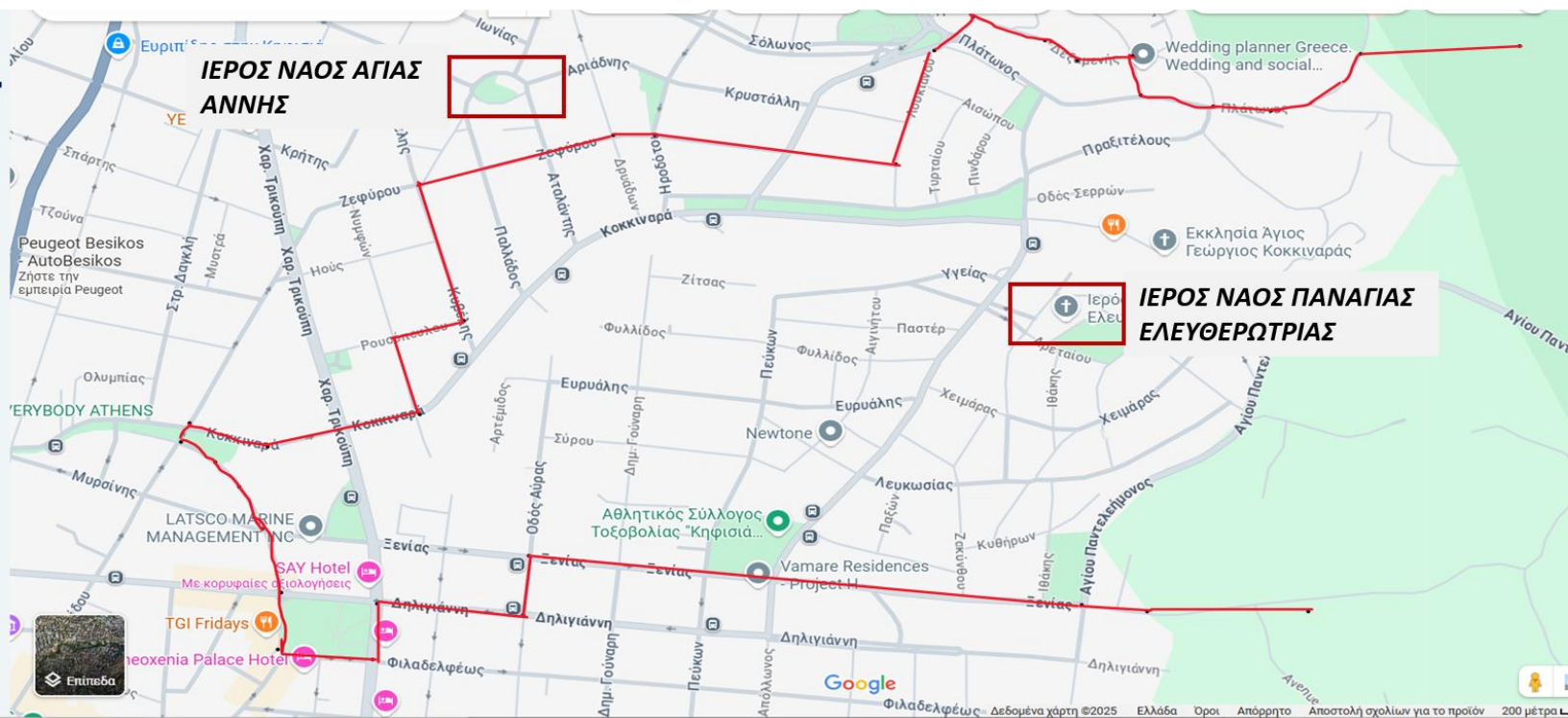
## ΤΟΜΕΑΣ 4

### ΠΟΛΙΤΕΙΑ 1



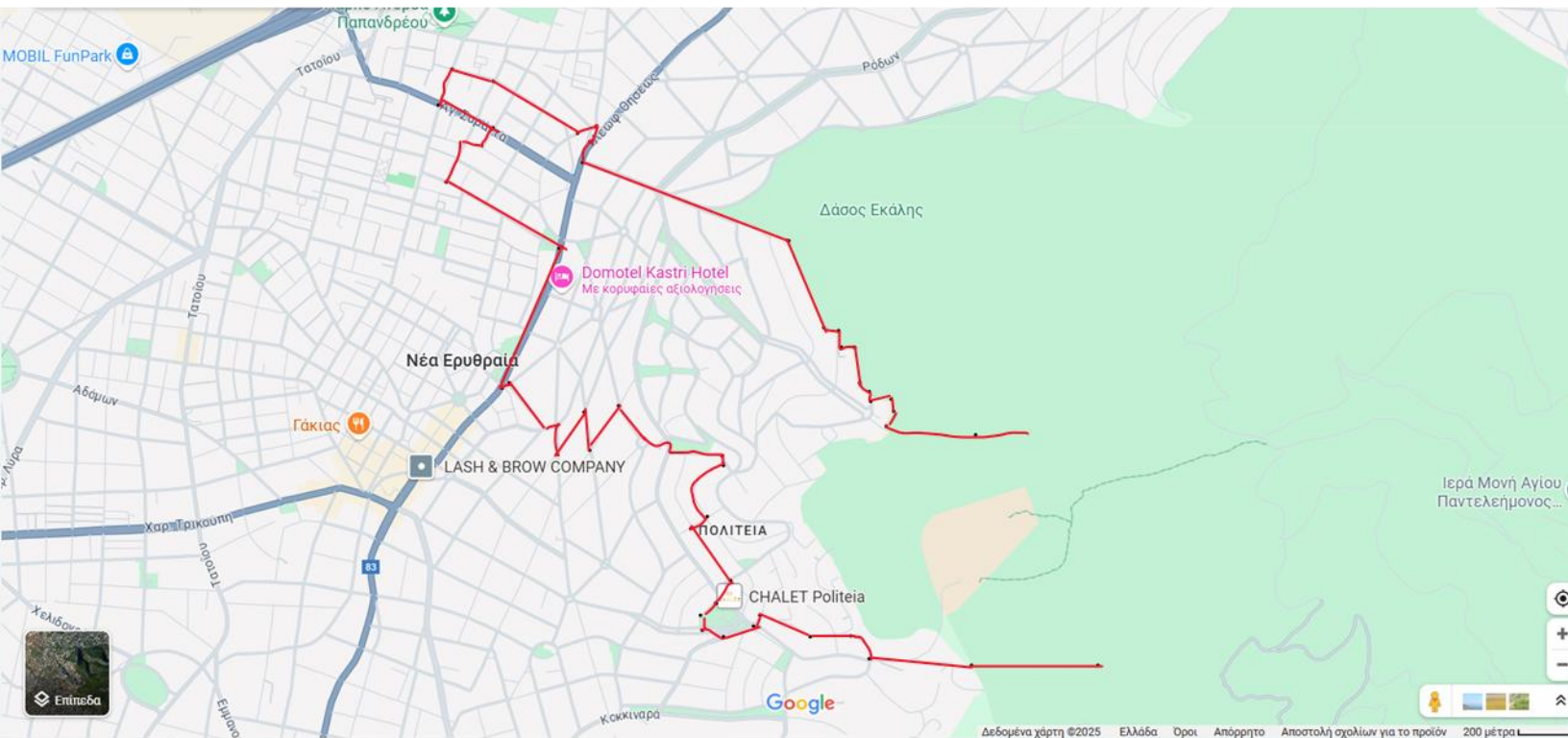
**ΠΑΤΡΙΑΡΧΟΥ ΜΑΞΙΜΟΥ & Φιλαδελφώς (Άλσος Κεφαλαρίου) -Χαριλάου Τρικούπη-Δηλιγιάννη-Αύρας -Ξενίας- Πεντέλη**  
**ΠΑΤΡΙΑΡΧΟΥ ΜΑΞΙΜΟΥ & Λεβίδου- Κοκκιναρα-Νυμφών-Ρουσοπούλου-Κυβέλης- Ζεφύρου-Βουλγαροκτόνου-Λουκιανού- Δεξαμενής-Πλάτωνος – Πεντέλη**

ΧΩΡΟΙ ΑΡΧΙΚΗΣ ΣΥΓΚΕΝΤΡΩΣΗΣ	ΧΩΡΟΙ ΕΠΙΤΟΠΟΥ ΚΑΤΑΦΥΓΗΣ
<b>Ιερός Ναός Παναγίας Ελευθερώτριας</b> Θεοτοκόπουλου 2, Κηφισιά 145 62 <b>38.07997745881723, 23.83373326315743</b>	<b>Ιερός Ναός Παναγίας Ελευθερώτριας</b> Θεοτοκόπουλου 2, Κηφισιά 145 62 <b>38.07997745881723, 23.83373326315743</b>
<b>Ιερός Ναός Αγίας Άννης</b> Αγίας Άννης 1, Κηφισιά 14563 <b>38.083918651544735, 23.823506751734005</b>	<b>Ιερός Ναός Αγίας Άννης</b> Αγίας Άννης 1, Κηφισιά 145 63 <b>38.083918651544735, 23.823506751734005</b>



ΤΟΜΕΑΣ	ΠΕΡΙΟΧΗ	ΠΛΗΘΥΣΜΟΣ	ΚΙΝΔΥΝΟΣ	ΕΝΕΡΓΕΙΕΣ ΜΕΤΑ ΑΠΟ ΕΙΣΗΓΗΣΗ ΓΙΑ ΟΡΓΑΝΩΜΕΝΗ ΑΠΟΜΑΚΡΥΝΣΗ
5	ΠΟΛΙΤΕΙΑ 2 ΚΑΣΤΡΙ	4334	1	Ολική απομάκρυνση πληθυσμού

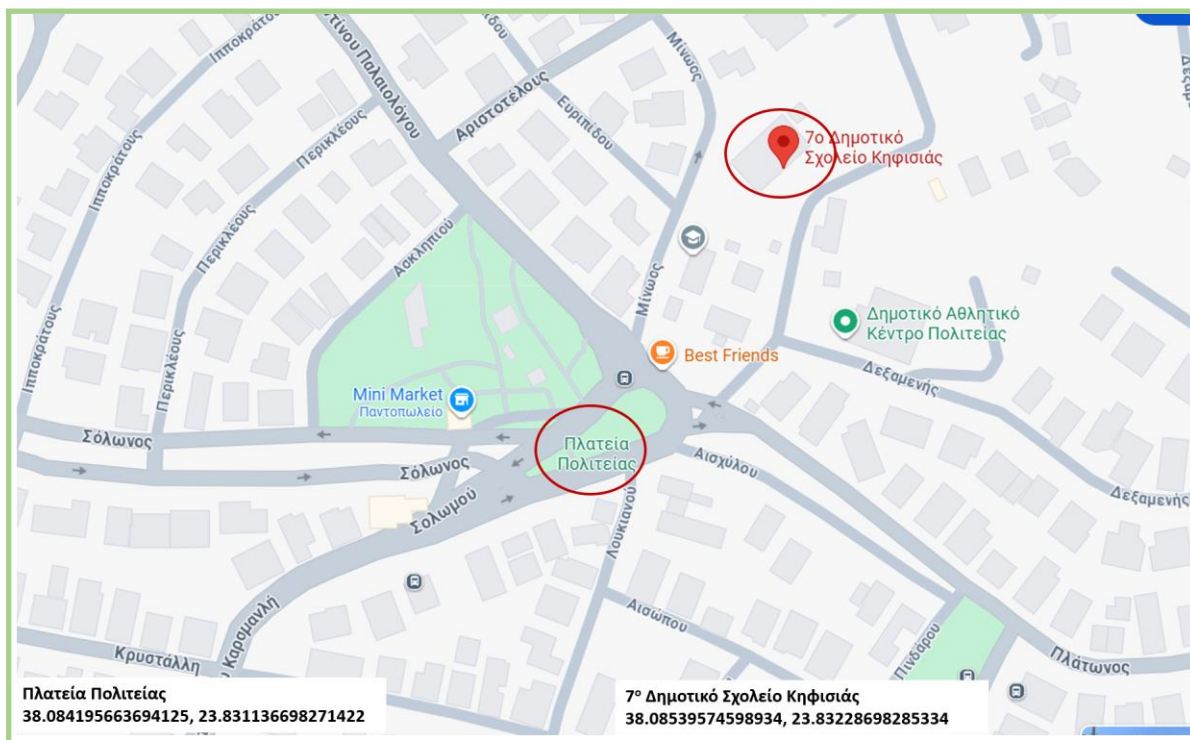
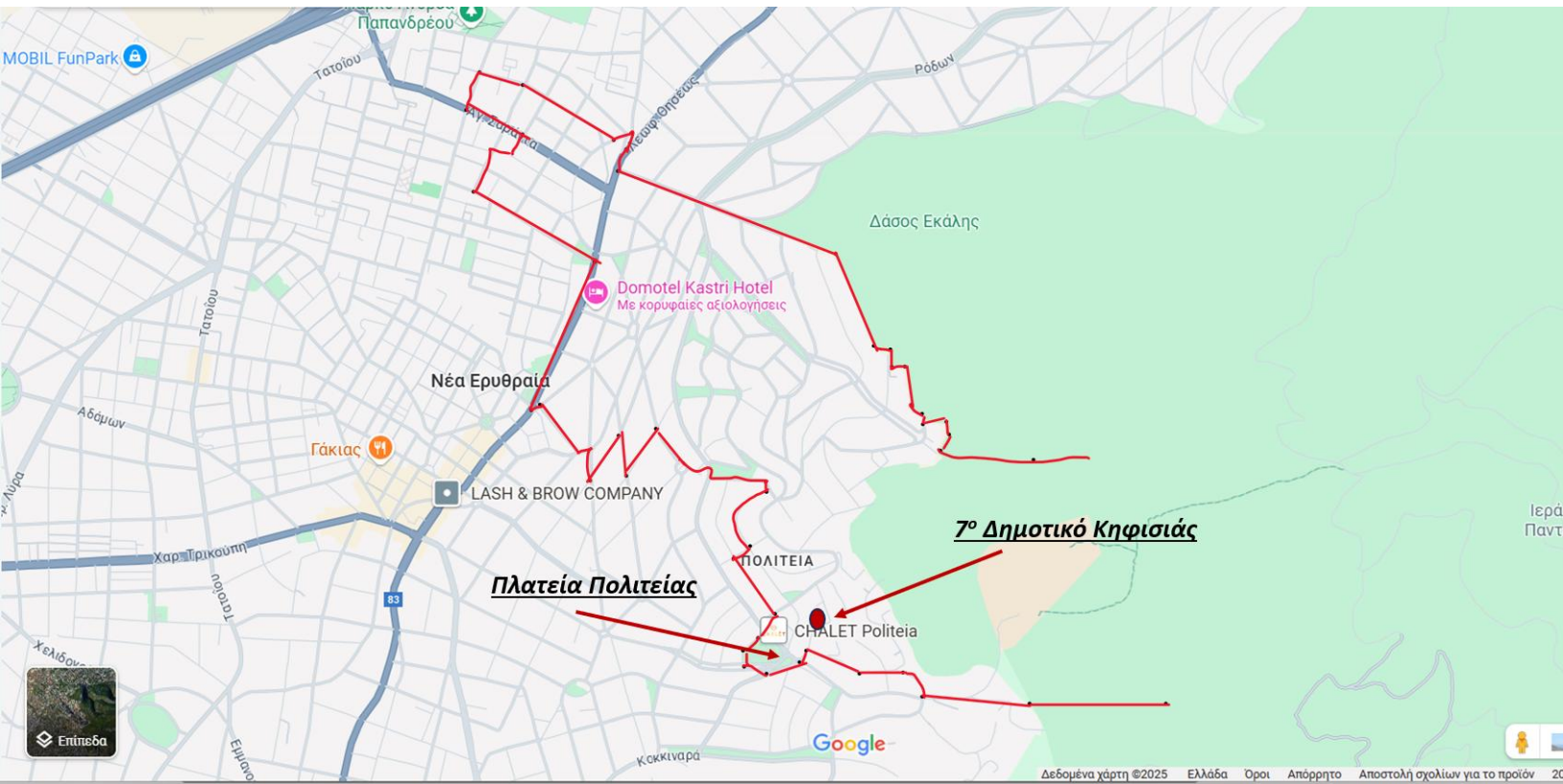
**ΤΟΜΕΑΣ 5**  
**ΠΟΛΙΤΕΙΑ 2 ΚΑΣΤΡΙ**



**ΕΛΕΥΘΕΡΙΟΥ ΒΕΝΙΖΕΛΟΥ &** Κερκύρας – Εθν. Αντιστάσεως-Εθν. Μακαρίου- Κορδελιού-Αγ. Σαράντα-Εθν. Αντιστάσεως-Δελβίνου- Ρόδου-Καστρίτσας-Θησέως- Ισμήνης – Πεντέλη

**ΕΛΕΥΘΕΡΙΟΥ ΒΕΝΙΖΕΛΟΥ &** Κερκύρας-Κοραή-Λουκή Ακρίτα-Φλέμινγκ-Γ. Παπανδρέου-Πλάτωνος (Ν. Ερυθραία)-Φρύνης - Διογένους-Πλ. Μαργαρίτας-Ρωμυλίας-Νεάρχου-Αριστοτέλους- Ευριπίδου-Παλαιολόγου-Σόλωνος-Πλ. Καραμανλή- Δεξαμενής - Πλάτωνος (Κηφισιά)- Πεντέλη

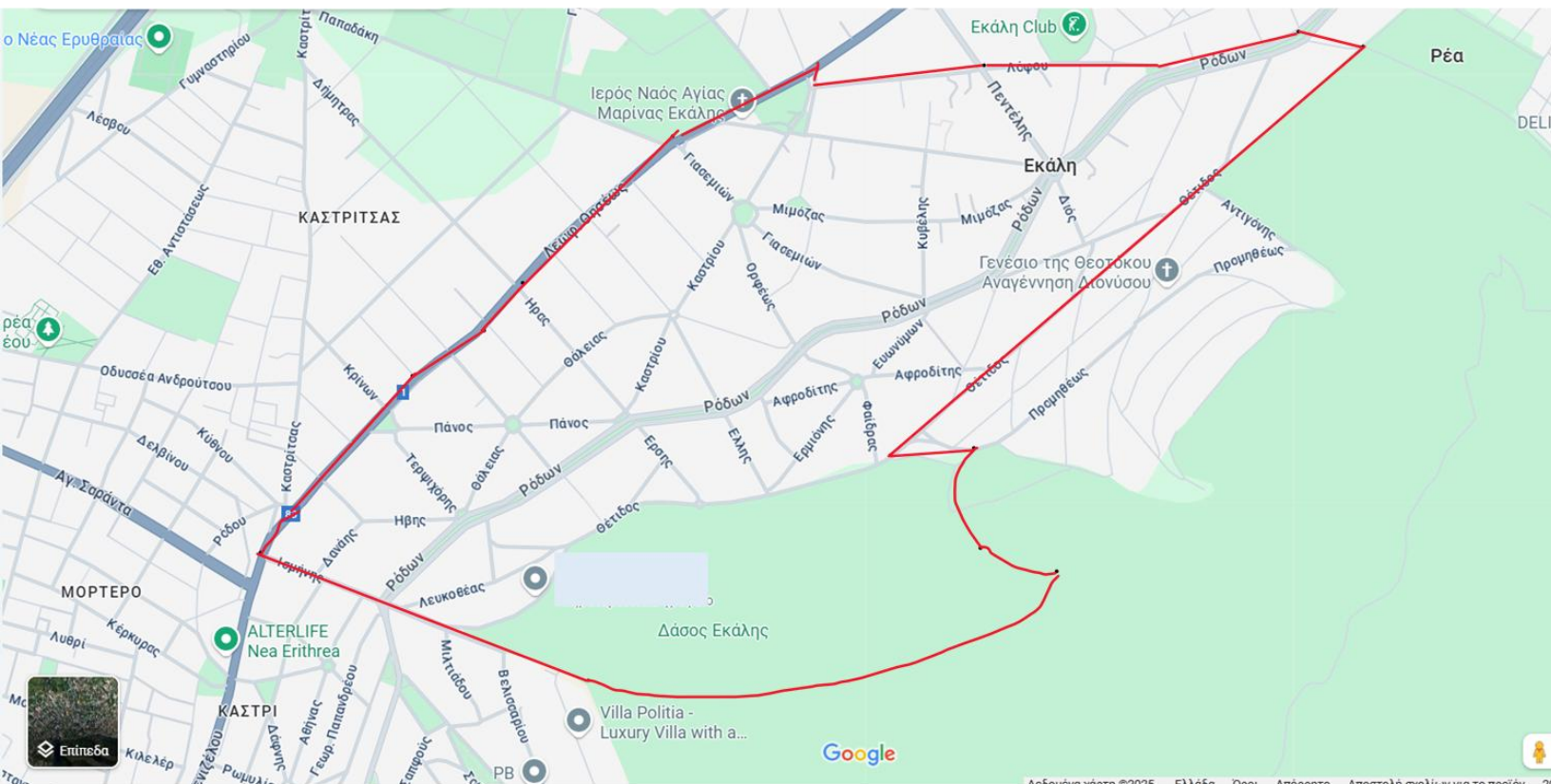
ΧΩΡΟΙ ΑΡΧΙΚΗΣ ΣΥΓΚΕΝΤΡΩΣΗΣ	ΧΩΡΟΙ ΕΠΙΤΟΠΟΥ ΚΑΤΑΦΥΓΗΣ
<b>Πλατεία Πολιτείας</b> Λεωφ. Κωνσταντίνου Καραμανλή 349, Κηφισιά 145 63 <b>38.084195663694125, 23.831136698271422</b>	<b>7<sup>ο</sup> Δημοτικό Σχολείο Κηφισιάς</b> Ολυμπιονικών 2, Κηφισιά 14563 <b>38.08539574598934, 23.83228698285334</b>



ΤΟΜΕΑΣ	ΠΕΡΙΟΧΗ	ΠΛΗΘΥΣΜΟΣ	ΚΙΝΔΥΝΟΣ	ΕΝΕΡΓΕΙΕΣ ΜΕΤΑ ΑΠΟ ΕΙΣΗΓΗΣΗ ΓΙΑ ΟΡΓΑΝΩΜΕΝΗ ΑΠΟΜΑΚΡΥΝΣΗ
6	ΕΚΑΛΗ 1	2048	1	Ολική απομάκρυνση πληθυσμού

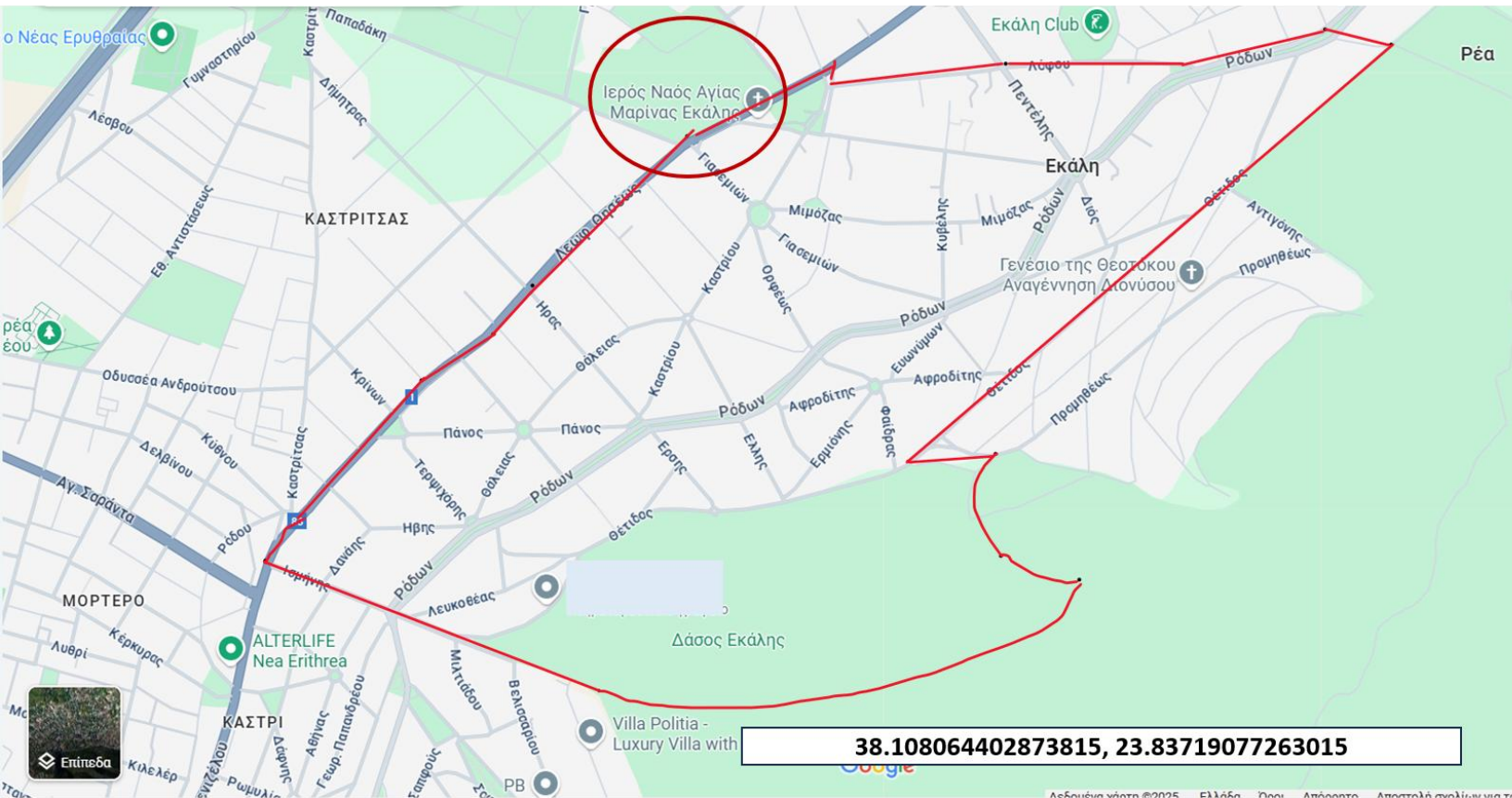
## ΤΟΜΕΑΣ 6

### ΕΚΑΛΗ 1



**ΛΕΩΦ. ΘΗΣΕΩΣ & Ισμήνης – Λεωφ. Θησέως & Αγοράς – Λόφου- Ρόδων-Αηδόνας-Θέτιδος - Ισμήνης (μέσω Δάσους Εκάλης) - ΛΕΩΦ. ΘΗΣΕΩΣ**

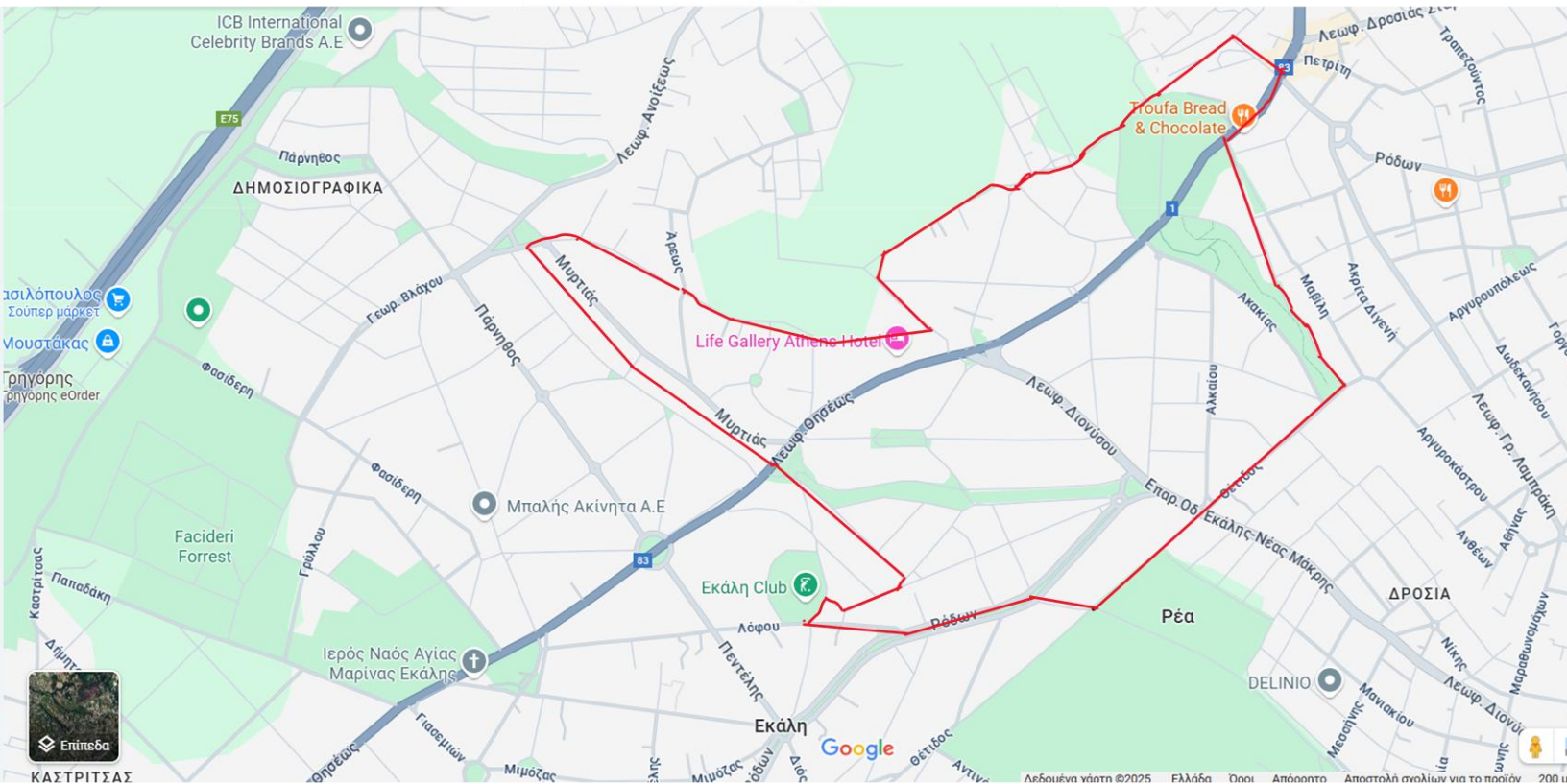
ΧΩΡΟΙ ΑΡΧΙΚΗΣ ΣΥΓΚΕΝΤΡΩΣΗΣ	ΧΩΡΟΙ ΕΠΙΤΟΠΟΥ ΚΑΤΑΦΥΓΗΣ
<b>Ιερός Ναός Αγίας Μαρίας Εκάλης</b> Λεωφ. Θησέως 54, Εκάλη 14578 <b>38.108064402873815, 23.83719077263015</b>	<b>Ιερός Ναός Αγίας Μαρίας Εκάλης</b> Λεωφ. Θησέως 54, Εκάλη 14578 <b>38.108064402873815, 23.83719077263015</b>



ΤΟΜΕΑΣ	ΠΕΡΙΟΧΗ	ΠΛΗΘΥΣΜΟΣ	ΚΙΝΔΥΝΟΣ	ΕΝΕΡΓΕΙΕΣ ΜΕΤΑ ΑΠΟ ΕΙΣΗΓΗΣΗ ΓΙΑ ΟΡΓΑΝΩΜΕΝΗ ΑΠΟΜΑΚΡΥΝΣΗ
7	ΕΚΑΛΗ 2	2047	1	Ολική απομάκρυνση πληθυσμού

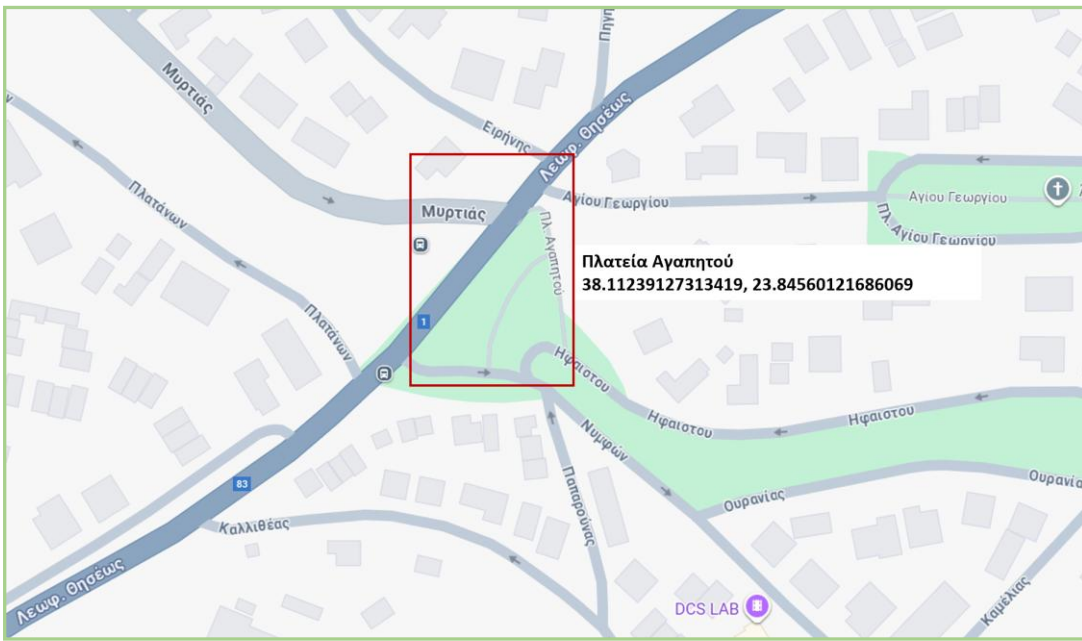
## ΤΟΜΕΑΣ 7

### ΕΚΑΛΗ 2



**ΛΕΩΦ. ΘΗΣΕΩΣ &** Λεωφ. Γρ. Λαμπράκη- Κιθαιρώνος- Ανθείας- Καλλιρόης -Μυρτιάς Πλατάνων-Νυμφών- Εστίας-Ικαρίας- Πλ. Γ. Ιατρού- Λόφου-Ρόδων-Αηδόνας-Θέτιδος- Ακακίας Καρδερίνας (όριο με Δήμο Διονύσου)- **ΛΕΩΦ. ΘΗΣΕΩΣ &** Λεωφ. Γρ. Λαμπράκη

ΧΩΡΟΙ ΑΡΧΙΚΗΣ ΣΥΓΚΕΝΤΡΩΣΗΣ	ΧΩΡΟΙ ΕΠΙΤΟΠΟΥ ΚΑΤΑΦΥΓΗΣ
<b>Πλατεία Αγαπητού</b> Εκάλη 145 78 <b>38.11239127313419, 23.84560121686069</b>	<b>Ιερός Ναός Αγίας Μαρίας Εκάλης</b> Λεωφ. Θησέως 54, Εκάλη 14578 <b>38.108064402873815, 23.83719077263015</b>

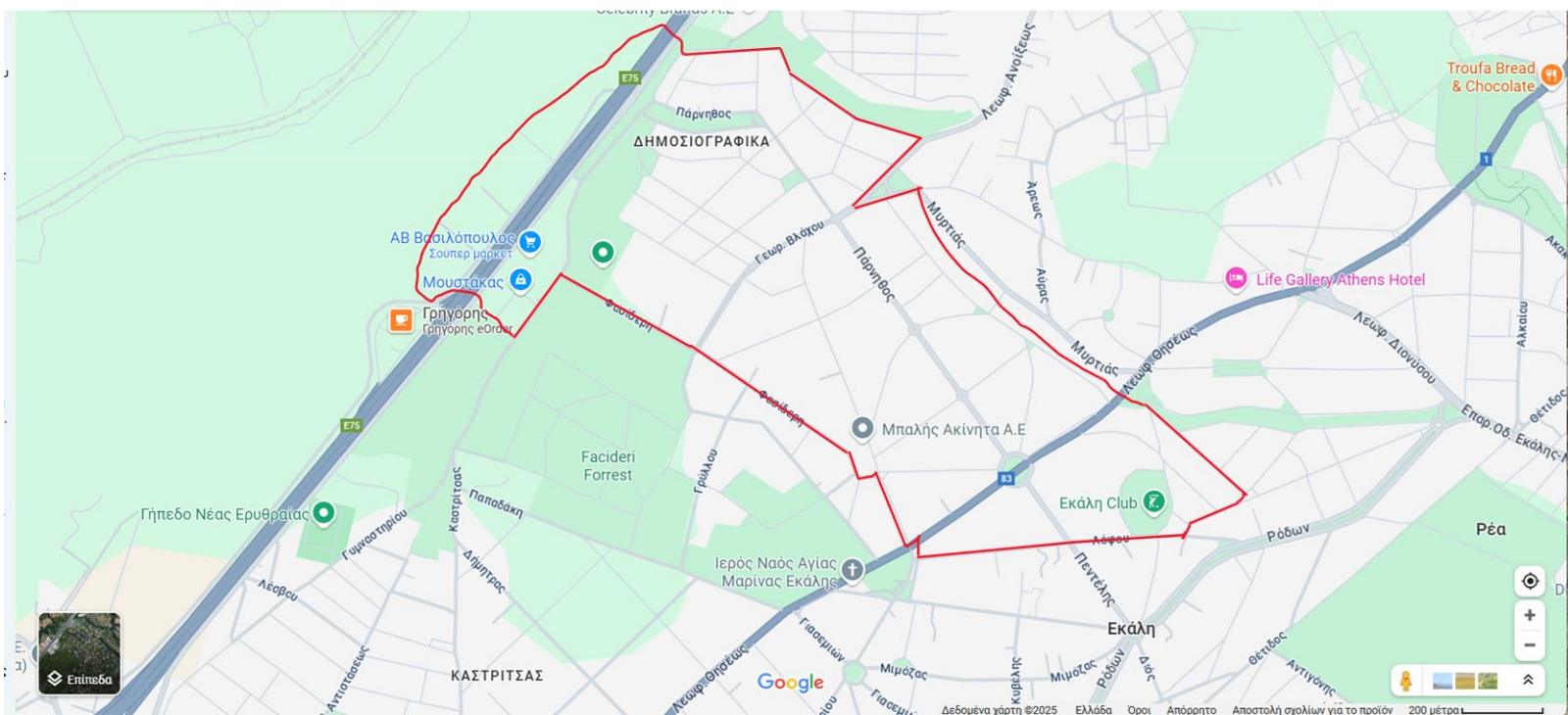


ΤΟΜΕΑΣ	ΠΕΡΙΟΧΗ	ΠΛΗΘΥΣΜΟΣ	ΚΙΝΔΥΝΟΣ	ΕΝΕΡΓΕΙΕΣ ΜΕΤΑ ΑΠΟ ΕΙΣΗΓΗΣΗ ΓΙΑ ΟΡΓΑΝΩΜΕΝΗ ΑΠΟΜΑΚΡΥΝΣΗ
8	ΕΚΑΛΗ 3	1586	1	Ολική απομάκρυνση πληθυσμού

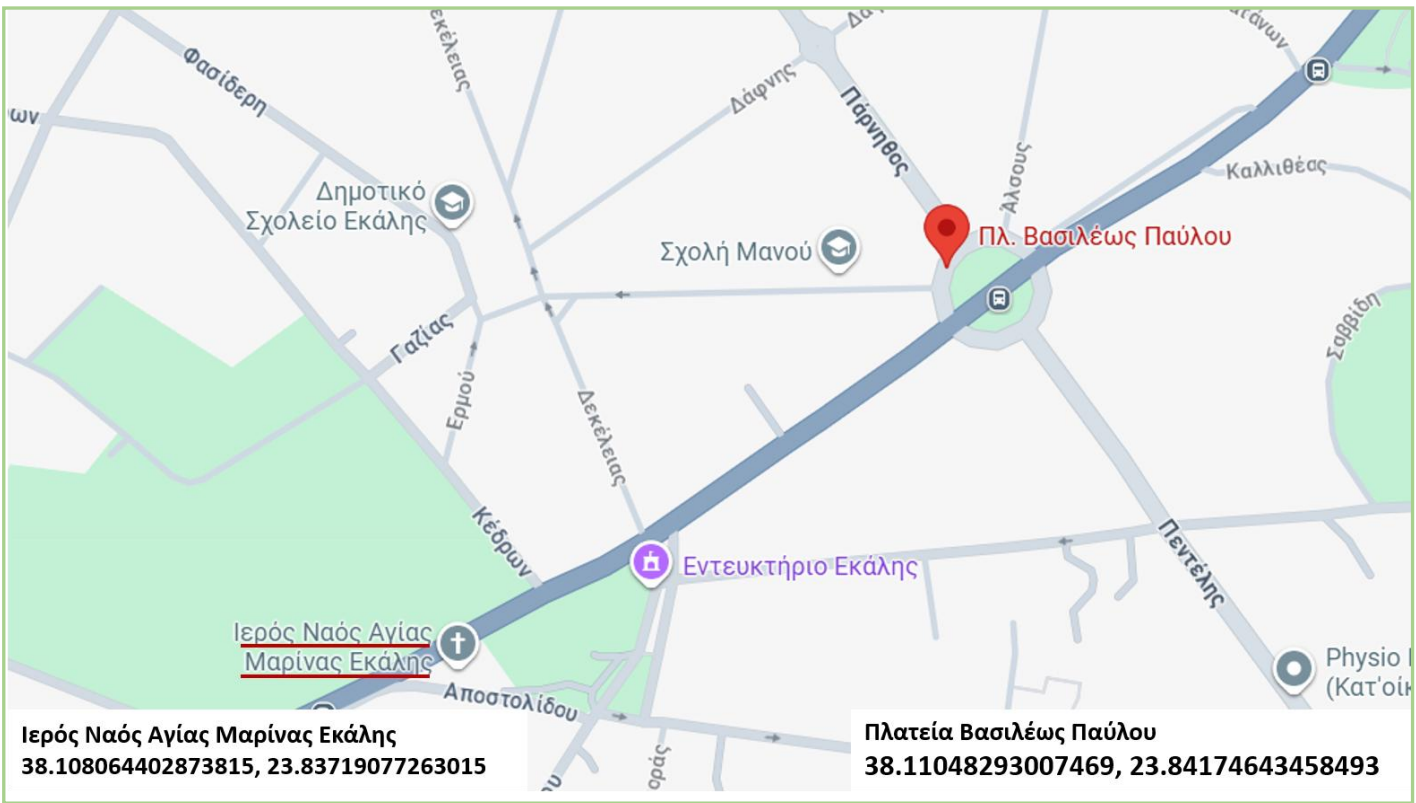
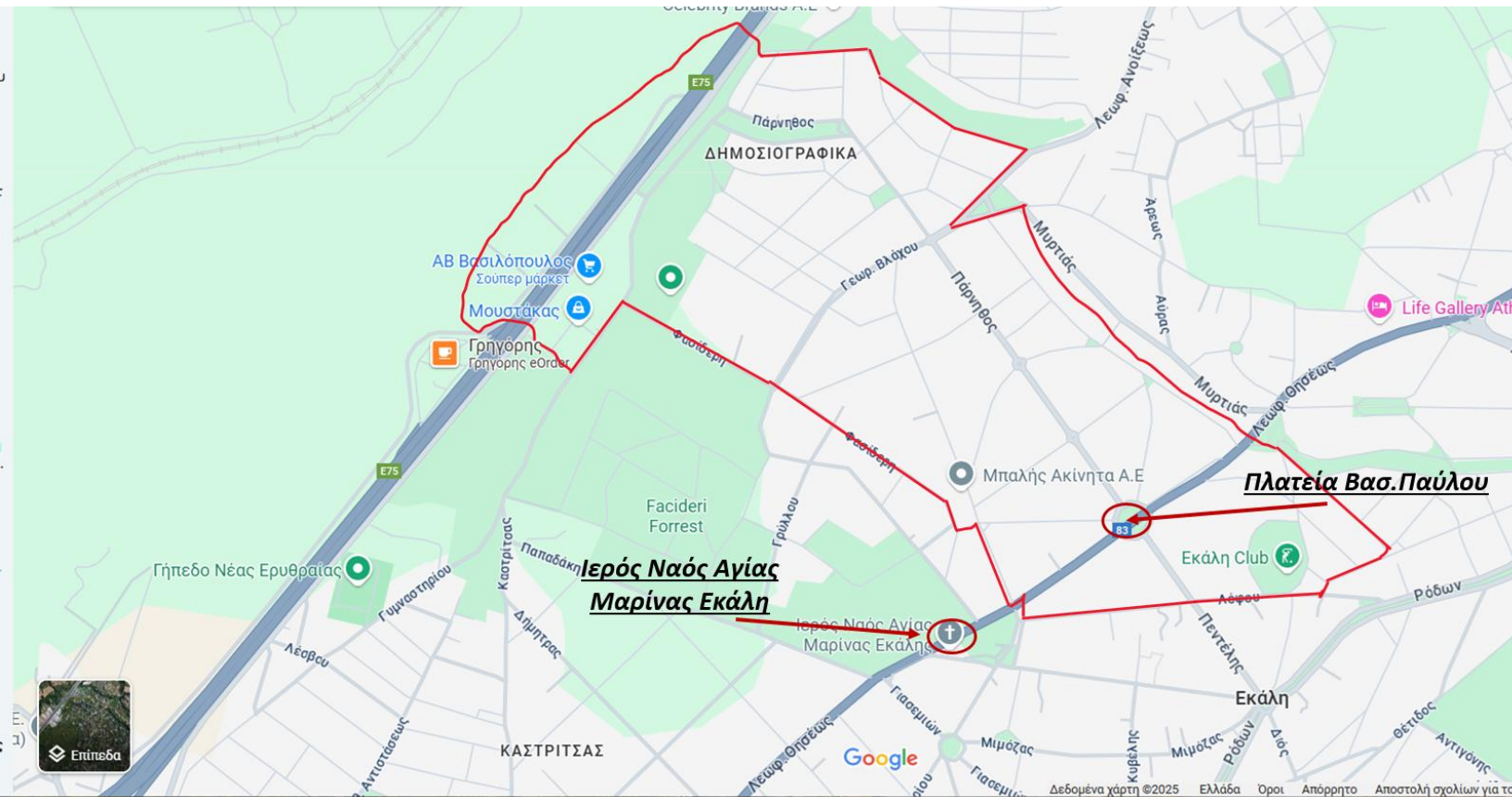
ΧΩΡΟΙ ΑΡΧΙΚΗΣ ΣΥΓΚΕΝΤΡΩΣΗΣ	ΧΩΡΟΙ ΕΠΙΤΟΠΟΥ ΚΑΤΑΦΥΓΗΣ
<b>Πλατεία Βασιλέως Παύλου</b> Λεωφ. Θησέως 81, Εκάλη 145 78 <b>38.11048293007469, 23.84174643458493</b>	<b>Ιερός Ναός Αγίας Μαρίνας Εκάλης</b> Λεωφ. Θησέως 54, Εκάλη 14578 <b>38.108064402873815, 23.83719077263015</b>

### ΤΟΜΕΑΣ 8

### ΕΚΑΛΗ 3



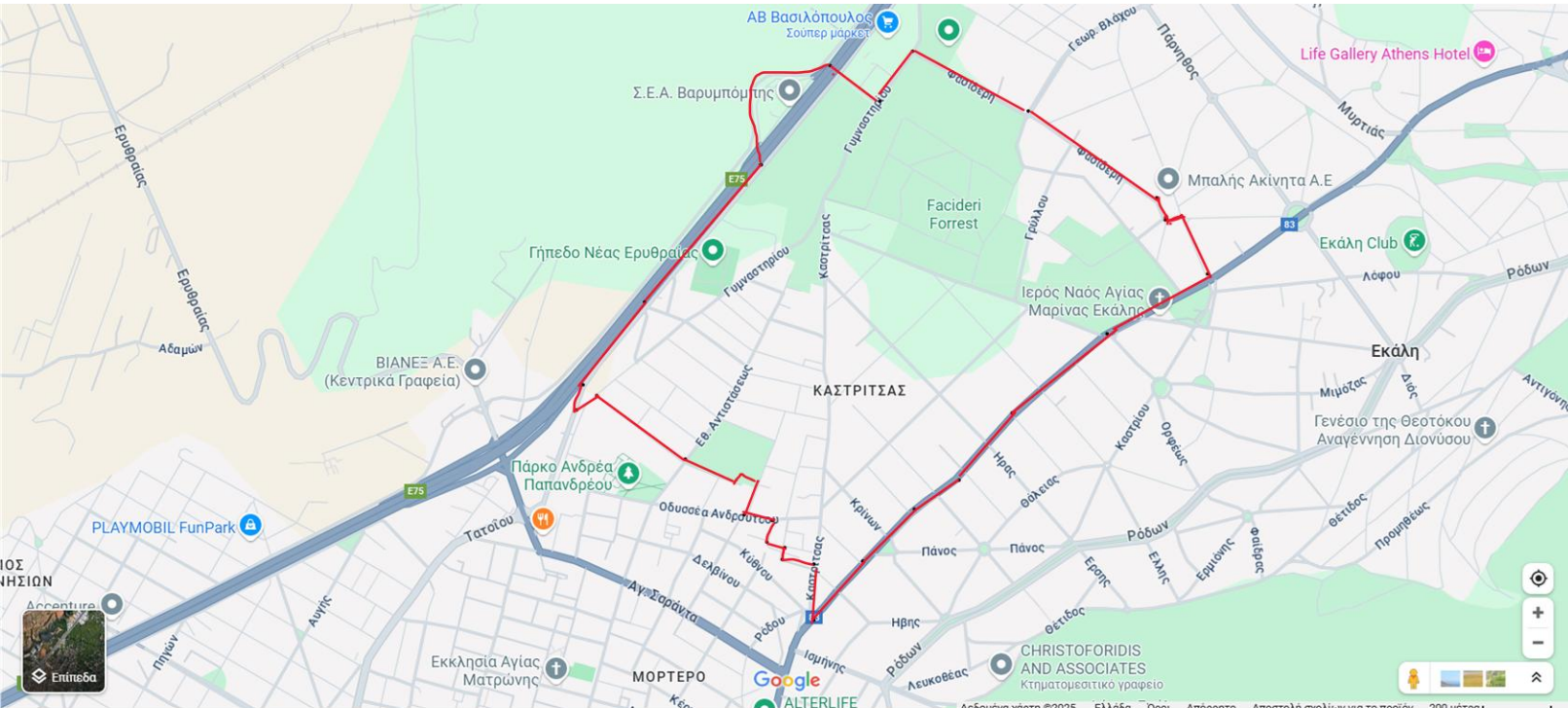
**ΠΛΑΤΕΙΑ Γ. ΙΑΤΡΟΥ-** Ικαρίας-Εστίας-Νυμφών-Πλ. Αγαπητού-Μυρτιάς Πλατάνων- Καλλιρόης-Γ. Βλάχου-Γρ. Λαμπράκη ( Ανοιξεως, Βλάχου)-Πλουτάρχου-Δρυάδων- ΠΑΘΕ (διασχίζει την ΠΑΘΕ)- ΣΕΑ Βαρυμπόμπης - διασχίζει την ΠΑΘΕ και μέσω της Γυμναστηρίου φτάνει Φασιδερι- Πλ. Αριάδνης-Δεκελείας-Πλ. Κένεντυ- Λόφου- **ΠΛΑΤΕΙΑ Γ. ΙΑΤΡΟΥ**



ΤΟΜΕΑΣ	ΠΕΡΙΟΧΗ	ΠΛΗΘΥΣΜΟΣ	ΚΙΝΔΥΝΟΣ	ΕΝΕΡΓΕΙΕΣ ΜΕΤΑ ΑΠΟ ΕΙΣΗΓΗΣΗ ΓΙΑ ΟΡΓΑΝΩΜΕΝΗ ΑΠΟΜΑΚΡΥΝΣΗ
9	ΕΚΑΛΗ 4 (Εκάλη & Ν. Ερυθραία)	1022	1	Ολική απομάκρυνση πληθυσμού

### ΤΟΜΕΑΣ 9

#### ΕΚΑΛΗ 4 (μικτός Εκάλη Ν. Ερυθραία)



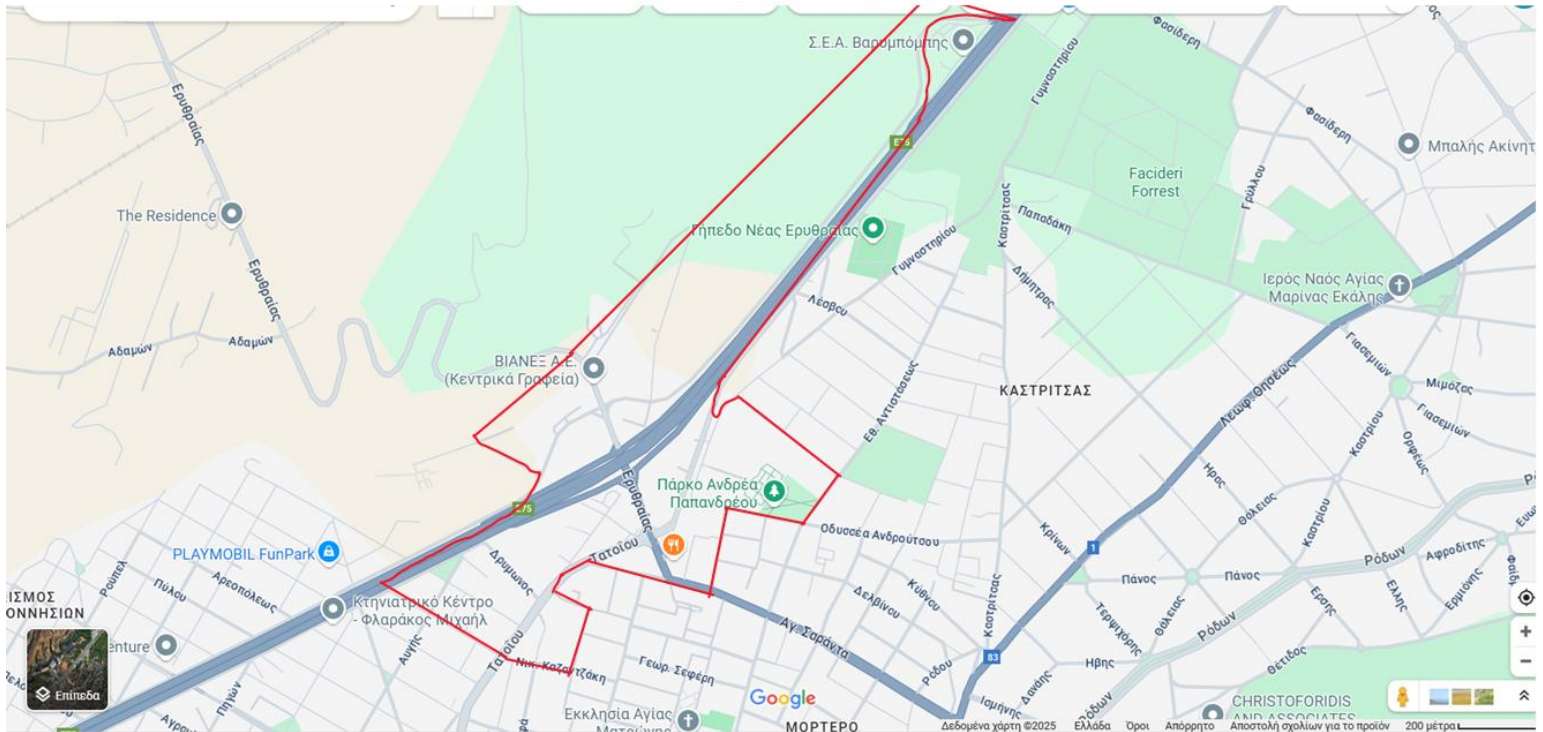
**ΛΕΩΦ. ΘΗΣΕΩΣ &** Καστρίτσας- Καστρίτσας- Μάρκου Μπότσαρη( Αγ. Μαύρα)-Πλαπούτα-Θάσου-Οδ. Ανδρουτσου-Παπανικολάου-Καπαδοκίας-Σαμοθράκης -Λεωφ. Ν. Ερυθραίας-ΣΕΑ Βαρυμπόμπης-Γυμναστηρίου- Φασίδερι-Δεκελείας-Λεωφ. Θησεώς- **ΛΕΩΦ. ΘΗΣΕΩΣ &** Καστρίτσας

ΧΩΡΟΙ ΑΡΧΙΚΗΣ ΣΥΓΚΕΝΤΡΩΣΗΣ	ΧΩΡΟΙ ΕΠΙΤΟΠΟΥ ΚΑΤΑΦΥΓΗΣ
<b>Δημοτικό Στάδιο Νέας Ερυθραίας "ΦΩΤΗΣ ΒΑΡΔΑΞΗΣ"</b> Γυμναστηρίου 19, Νέα Ερυθραία 146 71 <b>38.109245529823326, 23.822168428351095</b>	<b>Δημοτικό Στάδιο Νέας Ερυθραίας "ΦΩΤΗΣ ΒΑΡΔΑΞΗΣ"</b> Γυμναστηρίου 19, Νέα Ερυθραία 146 71 <b>38.109245529823326, 23.822168428351095</b>



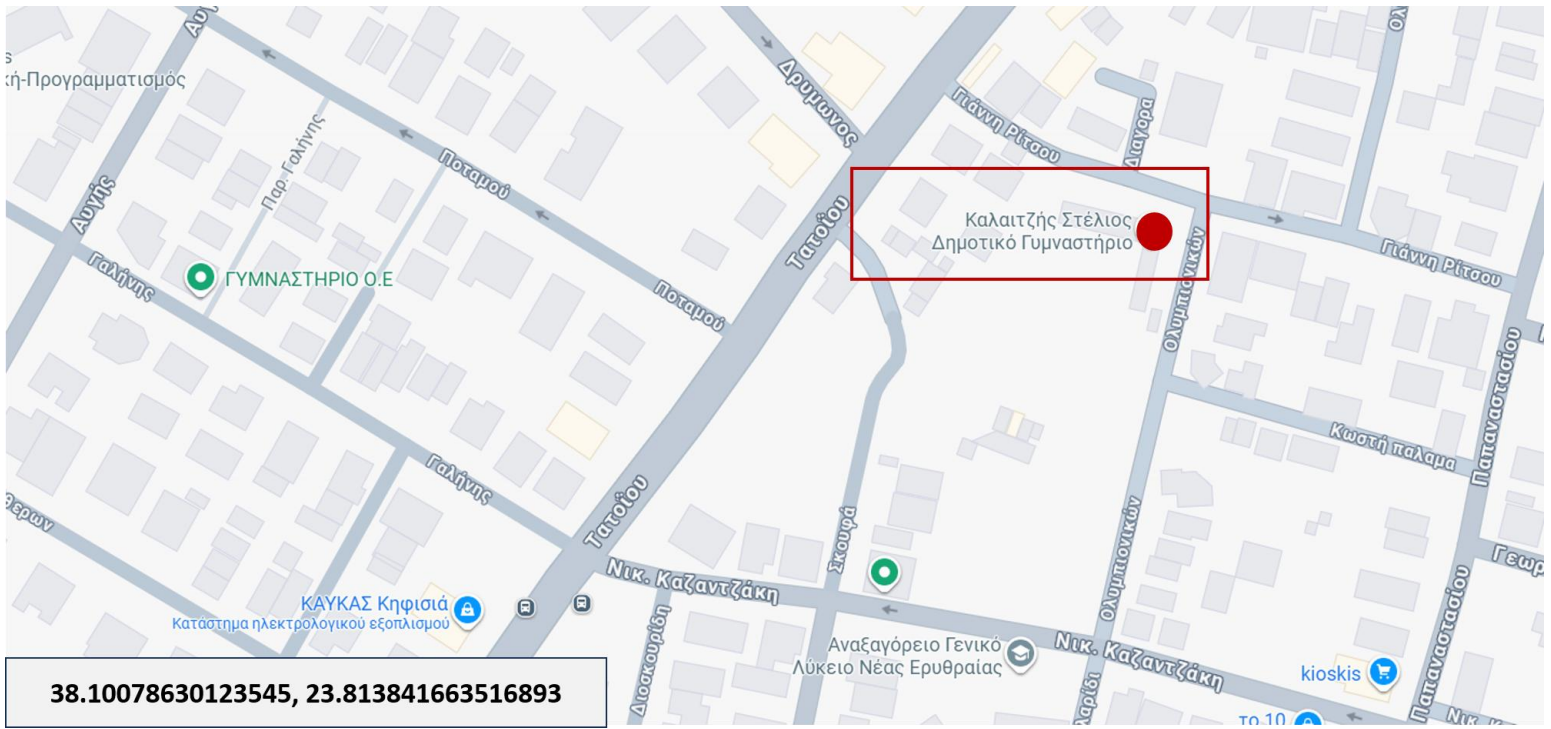
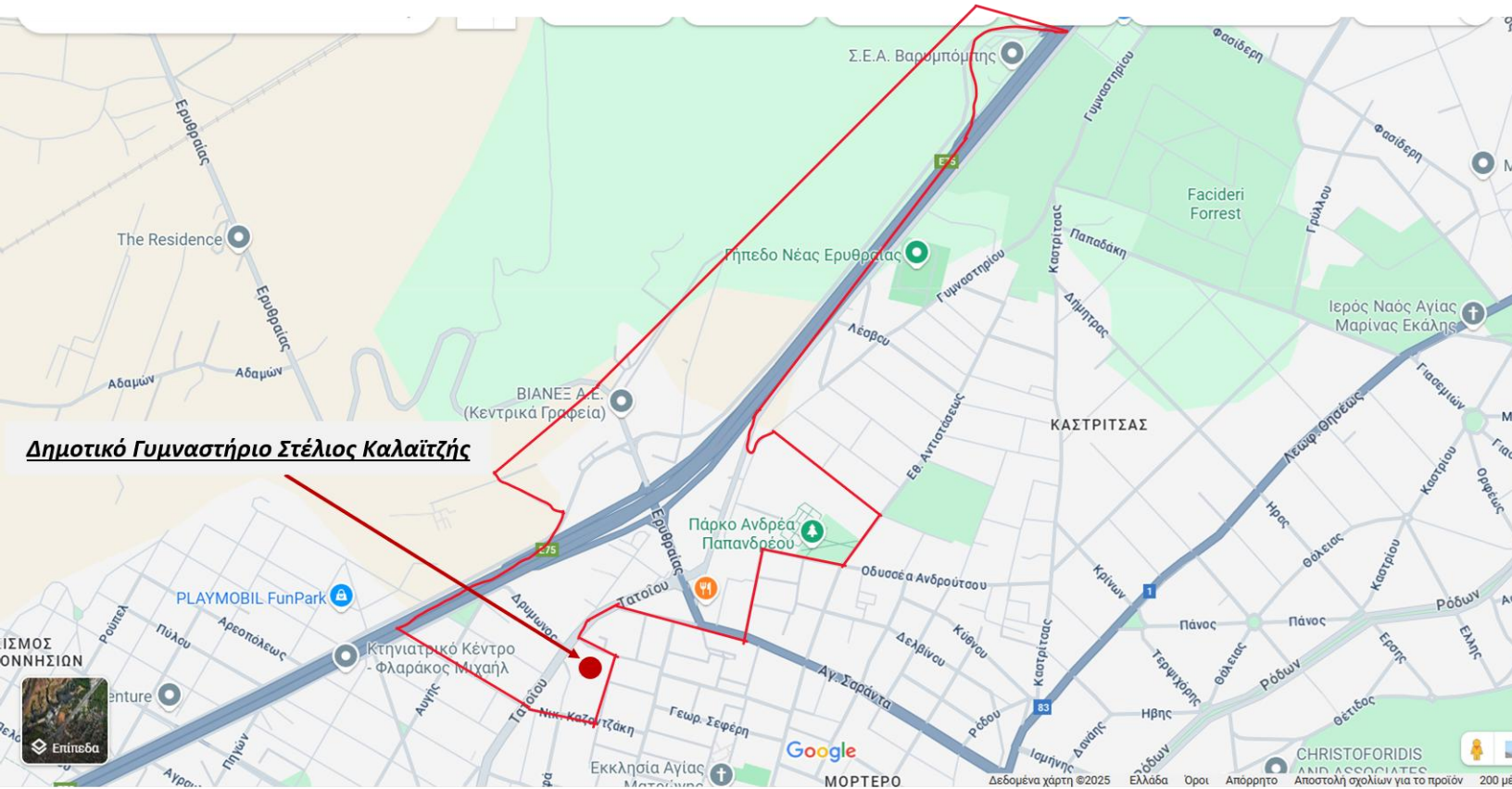
ΤΟΜΕΑΣ	ΠΕΡΙΟΧΗ	ΠΛΗΘΥΣΜΟΣ	ΚΙΝΔΥΝΟΣ	ΕΝΕΡΓΕΙΕΣ ΜΕΤΑ ΑΠΟ ΕΙΣΗΓΗΣΗ ΓΙΑ ΟΡΓΑΝΩΜΕΝΗ ΑΠΟΜΑΚΡΥΝΣΗ
10	ΝΕΑ ΕΡΥΘΡΑΙΑ 1	367	1	Ολική απομάκρυνση πληθυσμού

**ΤΟΜΕΑΣ 10**  
**ΝΕΑ ΕΡΥΘΡΑΙΑ 1**



**ΕΘΝ. ΑΝΤΙΣΤΑΣΕΩΣ & Οδ. Ανδρούτσου-Οδ. Ανδρούτσου- Ρήγα Φεραίου-Αγ. Σαράντα-Τατοίου-Γ. Ρίτσου-Ολυμπιονικών-Καζαντζάκη-Τατοίου-Γαλήνης- ΠΑΘΕ-ακολουθεί όρια με Δήμο Αχαρνών-συναντά εκ νέου την ΠΑΘΕ από κάθετο δρόμο χωρίς όνομα και ΔΕΝ συμπεριλαμβάνει ΣΕΑ Βαρυμπόμπης- Λεωφ. Ν. Ερυθραίας-Γυμναστηρίου-Σαμοθράκης- ΕΘΝ. ΑΝΤΙΣΤΑΣΕΩΣ & Οδ. Ανδρούτσου**

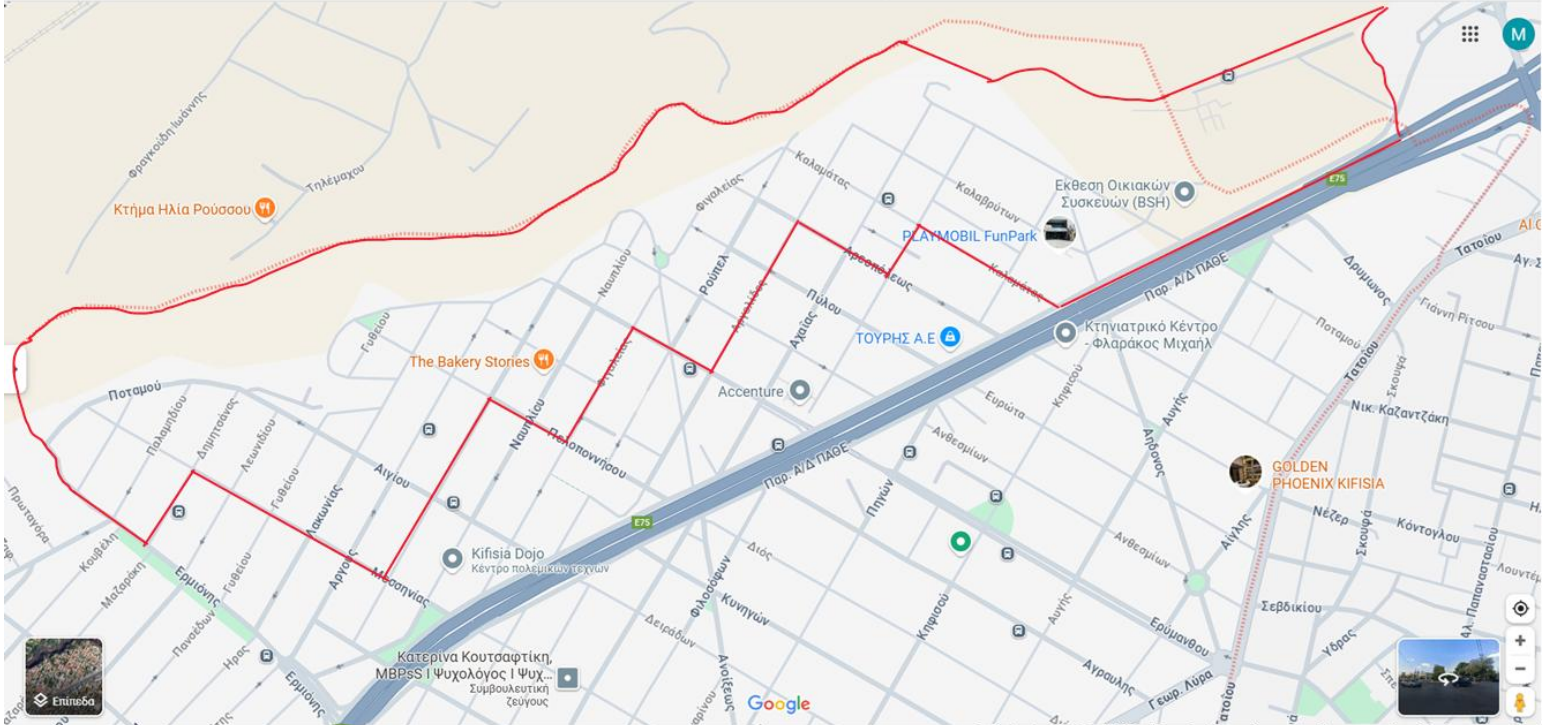
ΧΩΡΟΙ ΑΡΧΙΚΗΣ ΣΥΓΚΕΝΤΡΩΣΗΣ	ΧΩΡΟΙ ΕΠΙΤΟΠΟΥ ΚΑΤΑΦΥΓΗΣ
<b>Δημοτικό Γυμναστήριο</b> <b>Στέλιος Καλαϊτζής</b> Γιάννη Ρίτσου 13, Νέα Ερυθραία 14671 <b>38.10078630123545, 23.813841663516893</b>	<b>Δημοτικό Γυμναστήριο</b> <b>Στέλιος Καλαϊτζής</b> Γιάννη Ρίτσου 13, Νέα Ερυθραία 14671 <b>38.10078630123545, 23.813841663516893</b>



ΤΟΜΕΑΣ	ΠΕΡΙΟΧΗ	ΠΛΗΘΥΣΜΟΣ	ΚΙΝΔΥΝΟΣ	ΕΝΕΡΓΕΙΕΣ ΜΕΤΑ ΑΠΟ ΕΙΣΗΓΗΣΗ ΓΙΑ ΟΡΓΑΝΩΜΕΝΗ ΑΠΟΜΑΚΡΥΝΣΗ
11	ΑΔΑΜΕΣ 1	1951	1	Ολική απομάκρυνση πληθυσμού

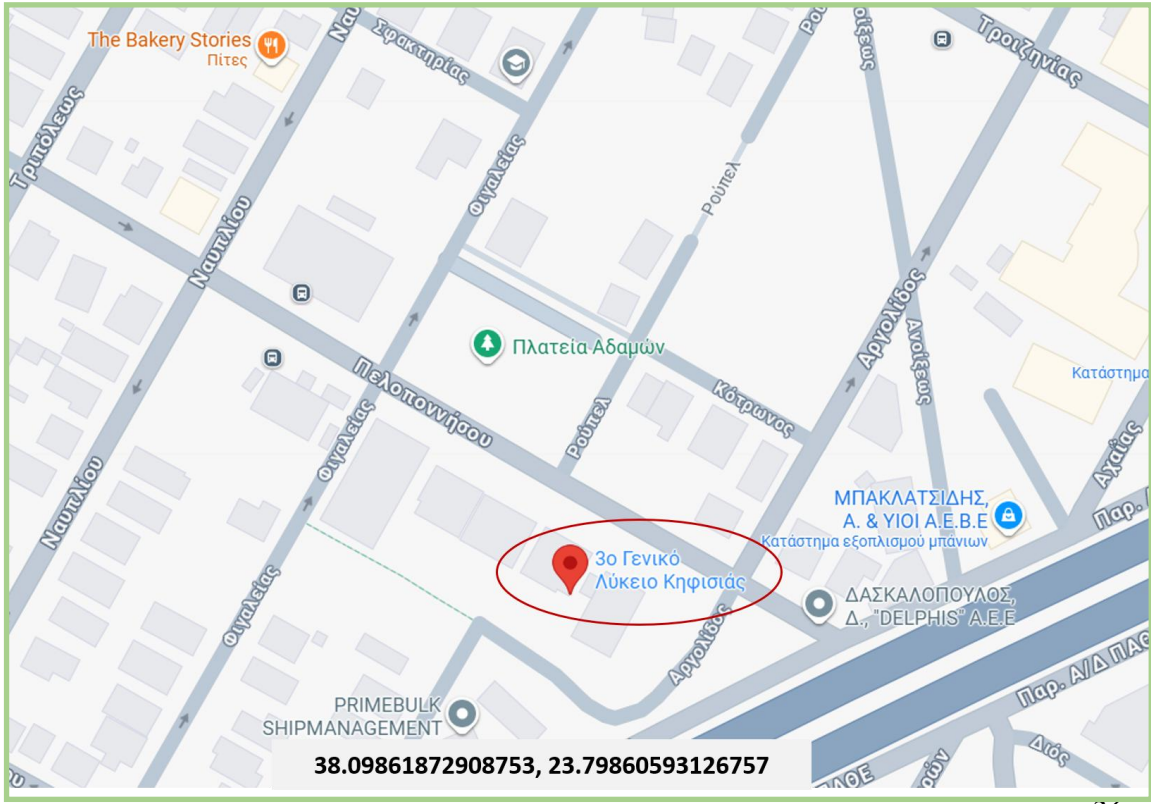
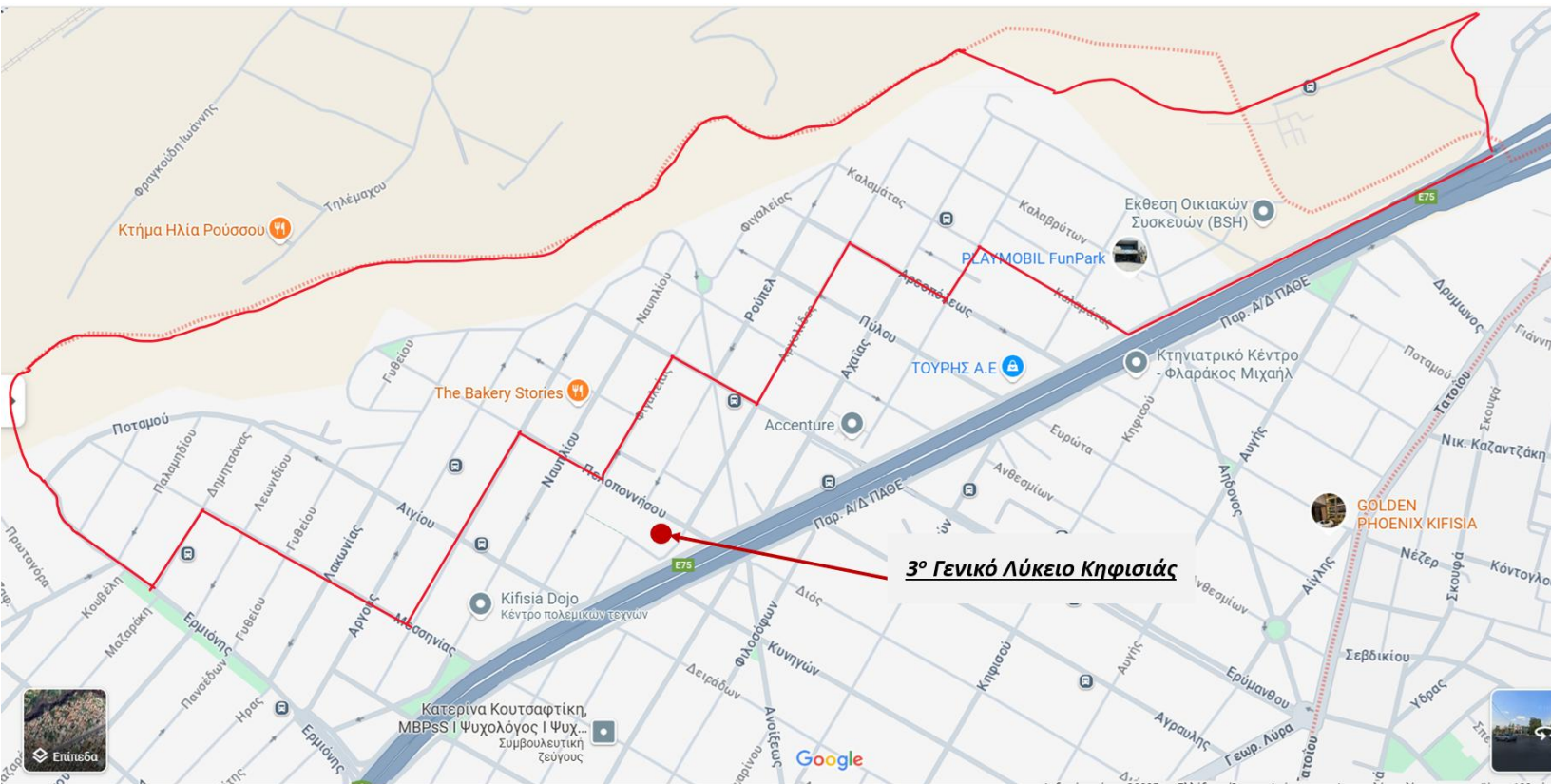
ΤΟΜΕΑΣ 11

ΑΔΑΜΕΣ 1



**ΠΑΘΕ & Καλαμάτας** – Καλαμάτας-Αρκαδίας-Αρεοπόλεως-Αργολίδος-Τροιζηνίας – Φιγαλείας- Πελοποννήσου- Τριπόλεως-Μεσσηνίας-Δημητσάνας- Ερμιόνης- ακολουθεί τα όρια με τον Δήμο Αχαρνών- Κοιμητήριο Ν. Ερυθραίας μέχρι παράδρομο ΠΑΘΕ- **ΠΑΘΕ & Καλαμάτας**

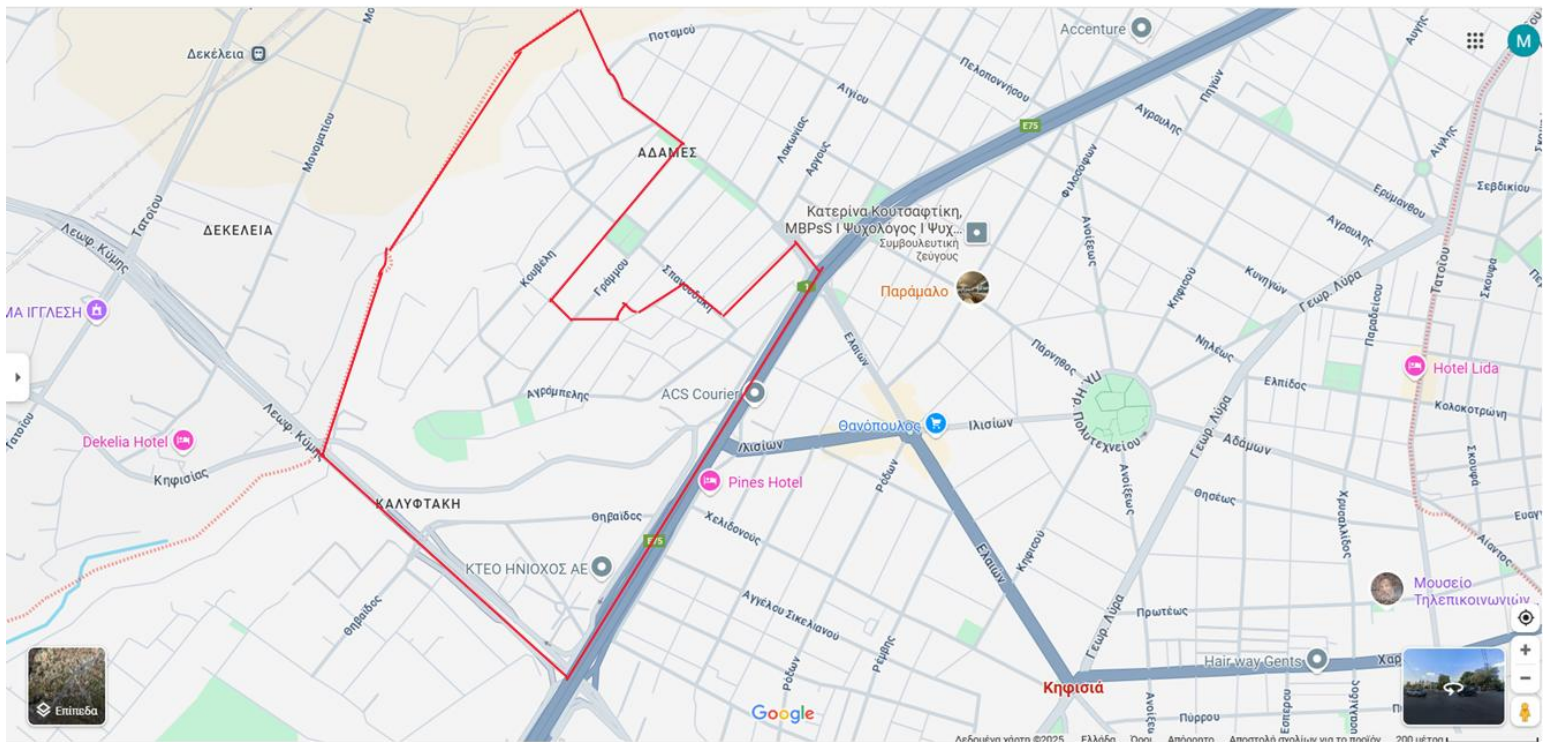
ΧΩΡΟΙ ΑΡΧΙΚΗΣ ΣΥΓΚΕΝΤΡΩΣΗΣ	ΧΩΡΟΙ ΕΠΙΤΟΠΟΥ ΚΑΤΑΦΥΓΗΣ
3 <sup>ο</sup> Γενικό Λύκειο Κηφισιάς Πελοποννήσου 3, Κηφισιά 14564 38.09861872908753, 23.79860593126757	3 <sup>ο</sup> Γενικό Λύκειο Κηφισιάς Πελοποννήσου 3, Κηφισιά 14564 38.09861872908753, 23.79860593126757



ΤΟΜΕΑΣ	ΠΕΡΙΟΧΗ	ΠΛΗΘΥΣΜΟΣ	ΚΙΝΔΥΝΟΣ	ΕΝΕΡΓΕΙΕΣ ΜΕΤΑ ΑΠΟ ΕΙΣΗΓΗΣΗ ΓΙΑ ΟΡΓΑΝΩΜΕΝΗ ΑΠΟΜΑΚΡΥΝΣΗ
12	ΑΔΑΜΕΣ 2	579	1	Ολική απομάκρυνση πληθυσμού

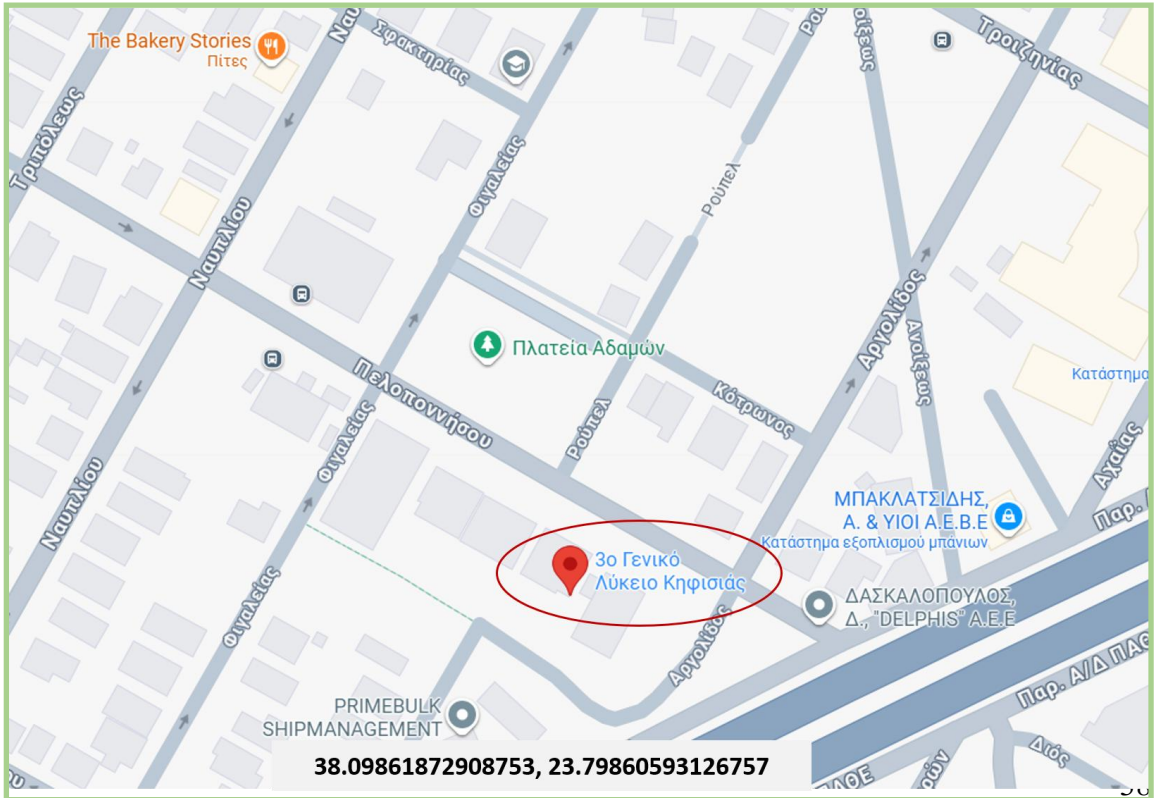
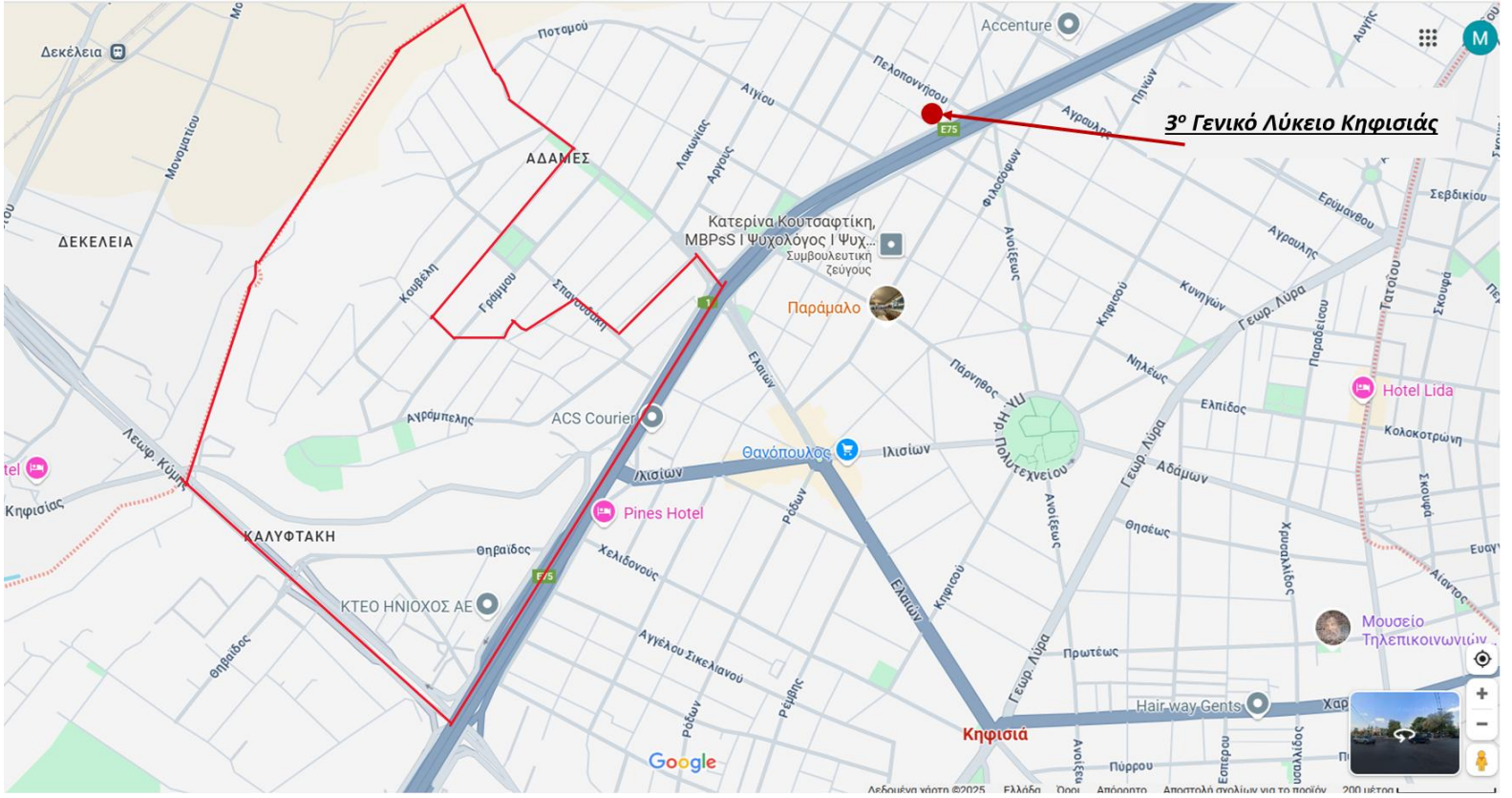
**ΤΟΜΕΑΣ 12**

**ΑΔΑΜΕΣ 2**



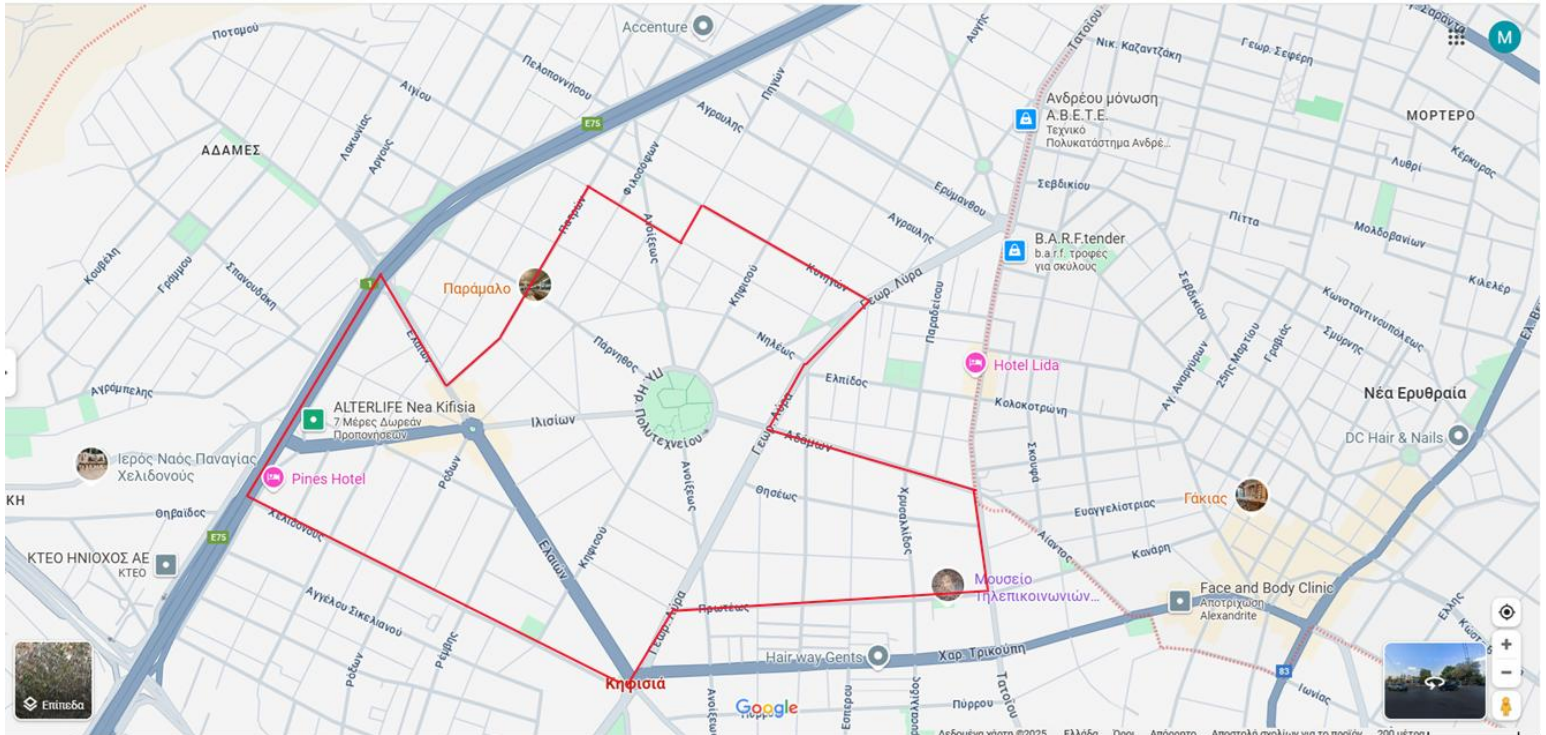
**ΠΑΘΕ & Λεωφ. Κύμης**- ακολουθεί το όριο με Δήμο Αχαρνών μέχρι Ερμιόνης- Ερμιόνης- Μαζαράκη-Μαντέλου-Πανσέδων-μικρή οδός χωρίς όνομα-Ήρας-Σπανουδάκη -Στρούμπου- Ερμιόνης- ΠΑΘΕ- **ΠΑΘΕ & Λεωφ. Κύμης**

ΧΩΡΟΙ ΑΡΧΙΚΗΣ ΣΥΓΚΕΝΤΡΩΣΗΣ	ΧΩΡΟΙ ΕΠΙΤΟΠΟΥ ΚΑΤΑΦΥΓΗΣ
<b>3<sup>ο</sup> Γενικό Λύκειο Κηφισιάς</b> Πελοποννήσου 3, Κηφισιά 14564 <b>38.09861872908753, 23.79860593126757</b>	<b>3<sup>ο</sup> Γενικό Λύκειο Κηφισιάς</b> Πελοποννήσου 3, Κηφισιά 14564 <b>38.09861872908753, 23.79860593126757</b>



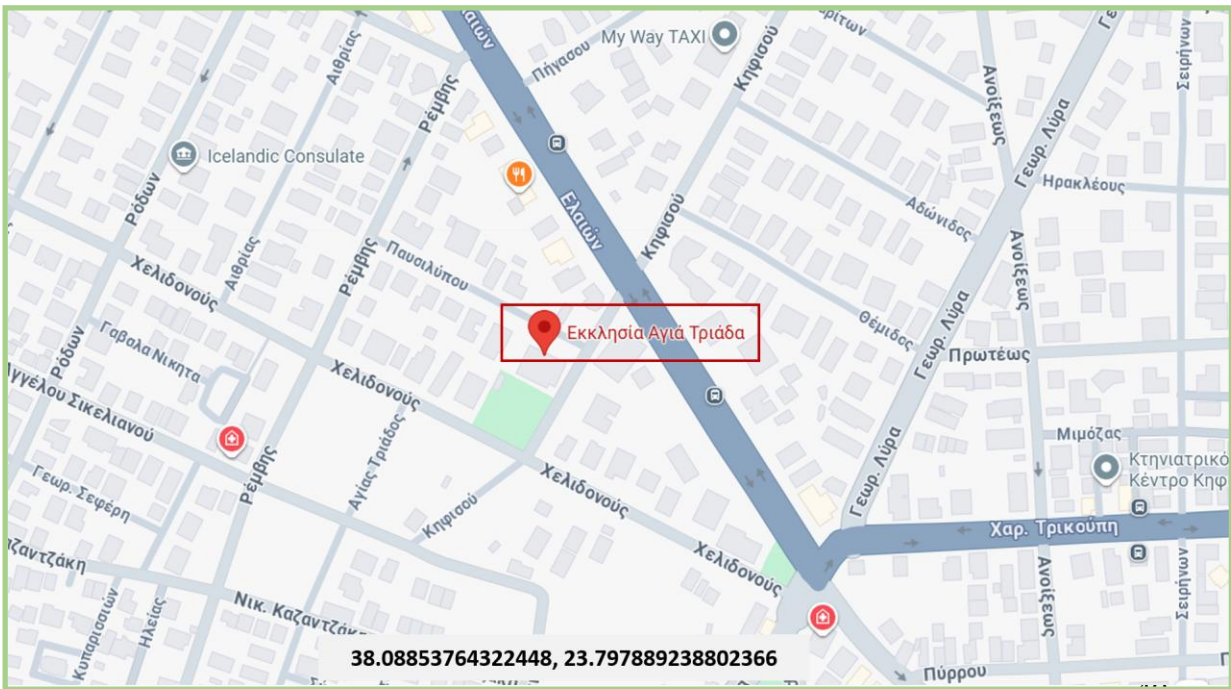
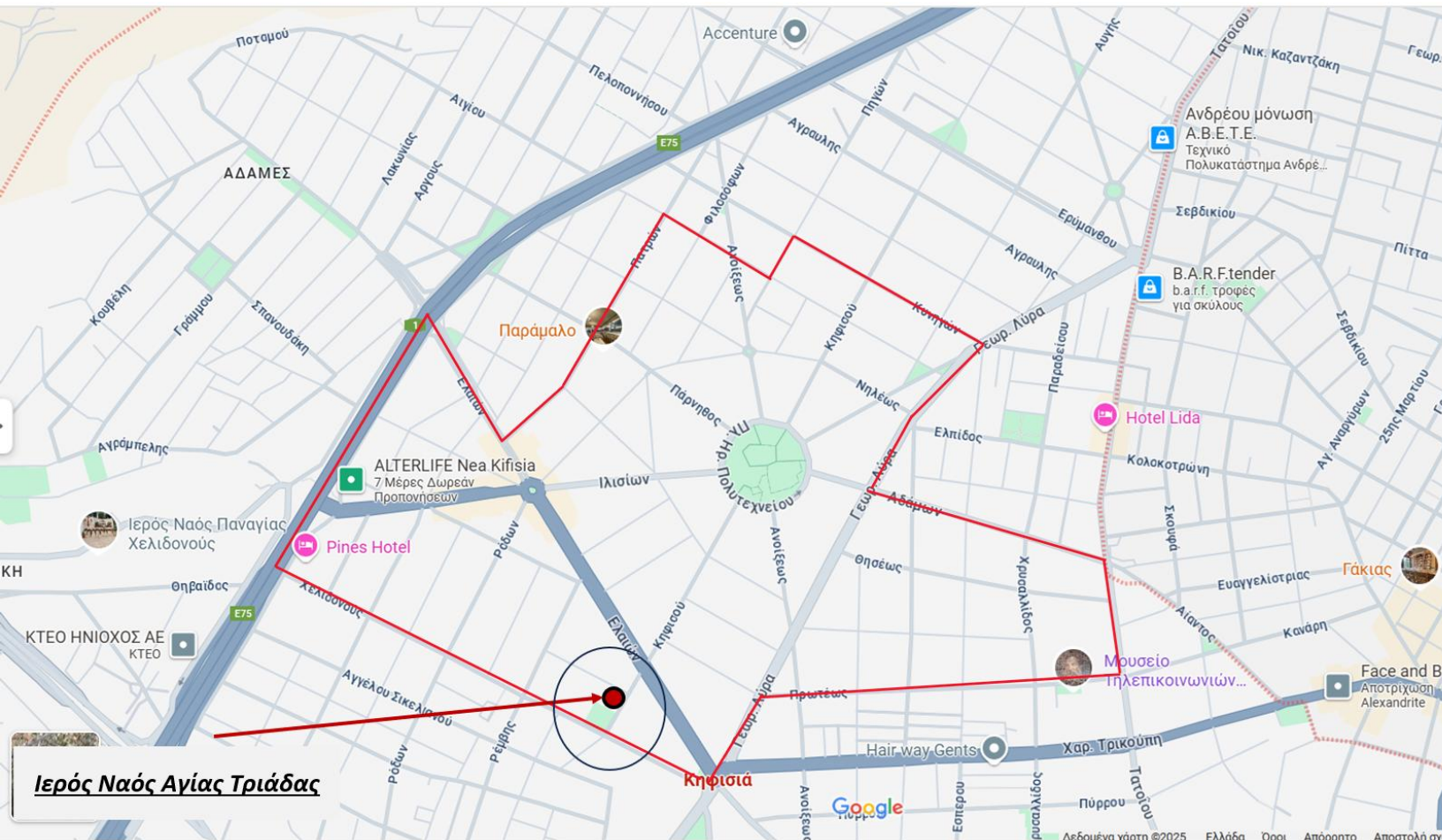
ΤΟΜΕΑΣ	ΠΕΡΙΟΧΗ	ΠΛΗΘΥΣΜΟΣ	ΚΙΝΔΥΝΟΣ	ΕΝΕΡΓΕΙΕΣ ΜΕΤΑ ΑΠΟ ΕΙΣΗΓΗΣΗ ΓΙΑ ΟΡΓΑΝΩΜΕΝΗ ΑΠΟΜΑΚΡΥΝΣΗ
13	ΝΕΑ ΚΗΦΙΣΙΑ 1	4223	2	Ολική η μερική απομάκρυνση πληθυσμού ανάλογα με τις συνθήκες

**ΤΟΜΕΑΣ 13**  
**ΝΕΑ ΚΗΦΙΣΙΑ 1**



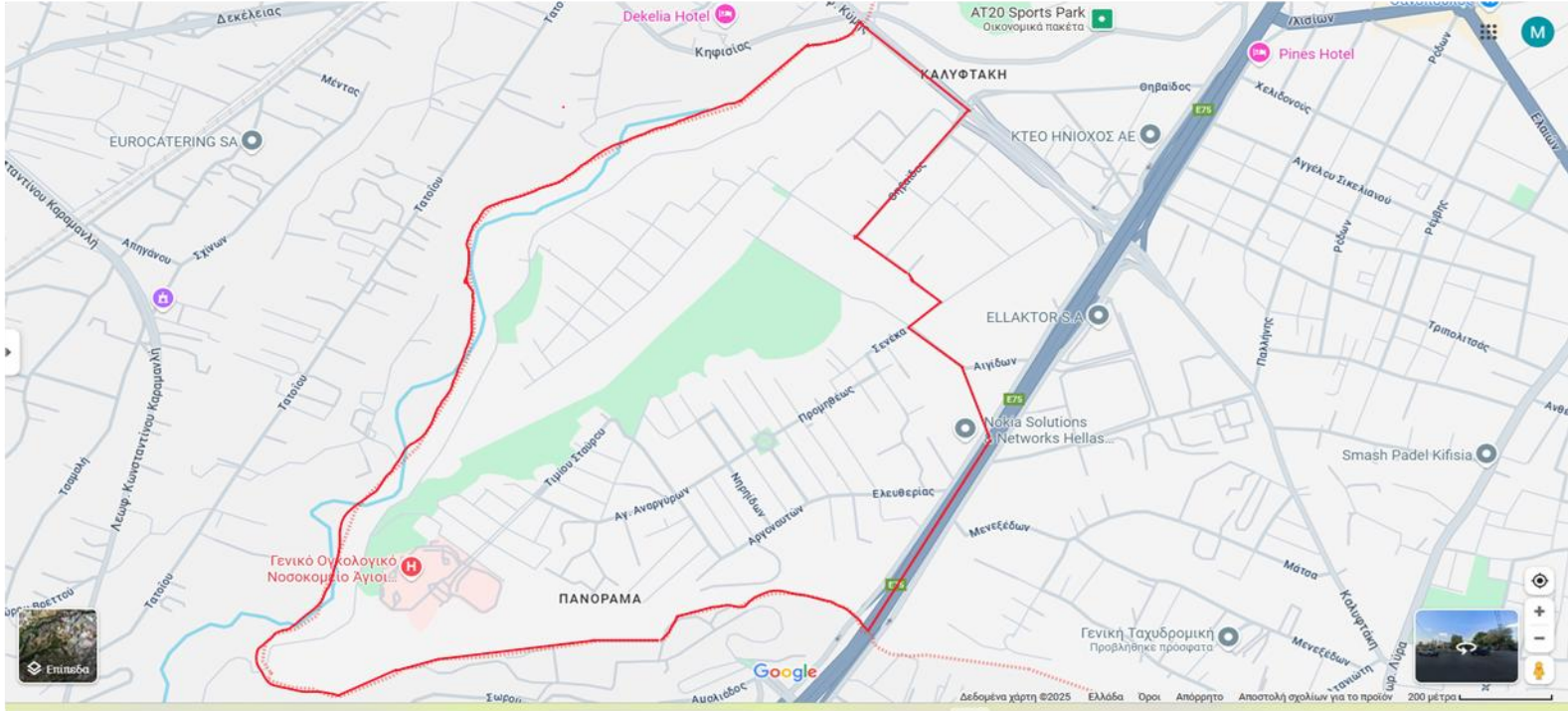
ΠΑΘΕ & Χελιδονούς- Χελιδονούς- Γ. Λύρα- Πρωτέως-Τατοίου- Αδαμών- Γ. Λύρα- Κυνηγών-Πηγών- Δειράδων- Πατρών-Ελαιών-ΠΑΘΕ- ΠΑΘΕ & Χελιδονούς

ΧΩΡΟΙ ΑΡΧΙΚΗΣ ΣΥΓΚΕΝΤΡΩΣΗΣ	ΧΩΡΟΙ ΕΠΙΤΟΠΟΥ ΚΑΤΑΦΥΓΗΣ
<b>Ιερός Ναός Αγίας Τριάδας</b> Πausιλύπου 1, Κηφισιά 14564 <b>38.08853764322448, 23.797889238802366</b>	<b>Ιερός Ναός Αγίας Τριάδας</b> Πausιλύπου 1, Κηφισιά 14564 <b>38.08853764322448, 23.797889238802366</b>

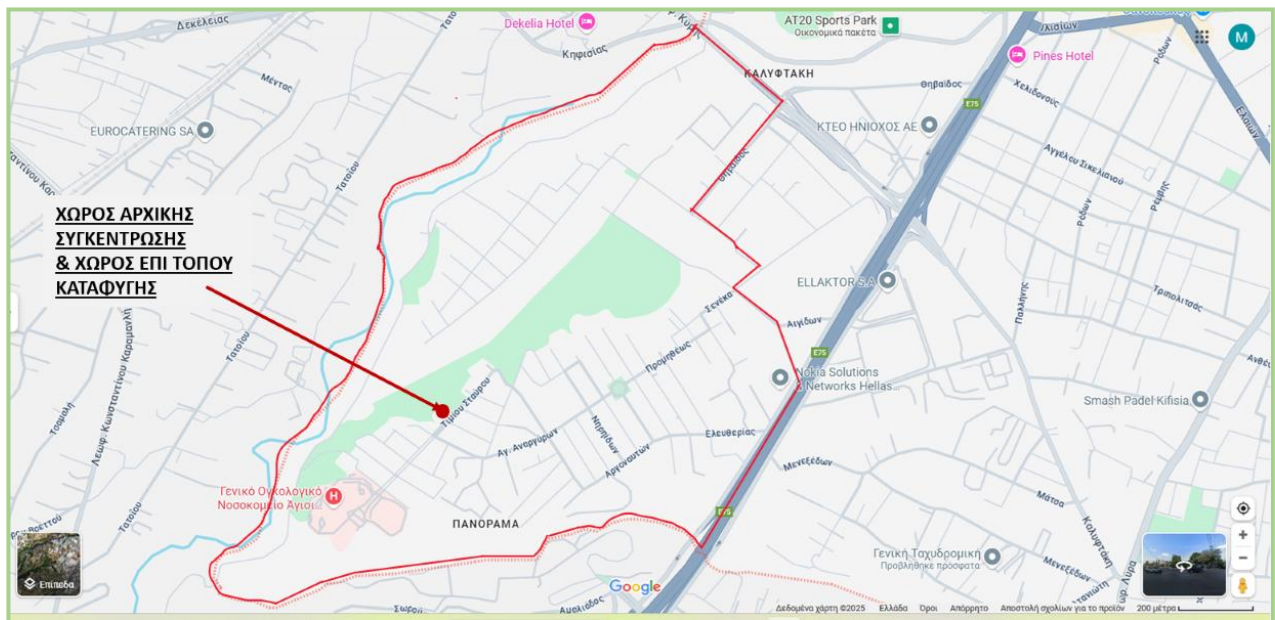


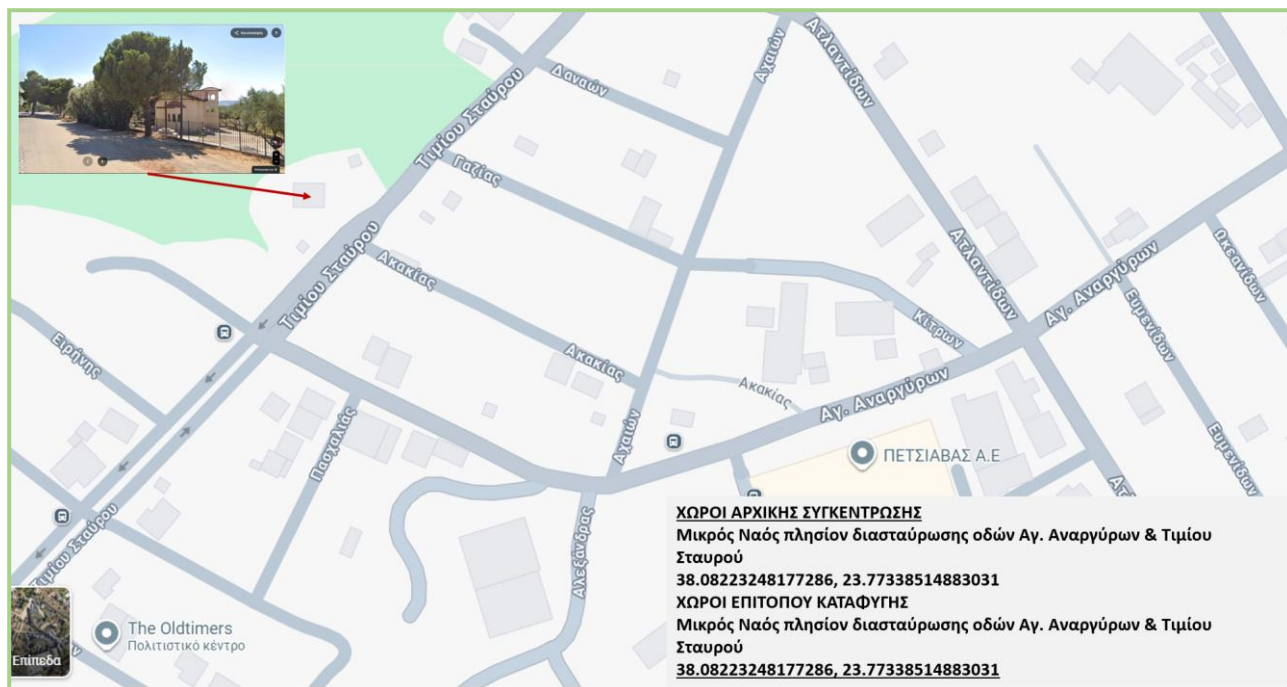
ΤΟΜΕΑΣ	ΠΕΡΙΟΧΗ	ΠΛΗΘΥΣΜΟΣ	ΚΙΝΔΥΝΟΣ	ΕΝΕΡΓΕΙΕΣ ΜΕΤΑ ΑΠΟ ΕΙΣΗΓΗΣΗ ΓΙΑ ΟΡΓΑΝΩΜΕΝΗ ΑΠΟΜΑΚΡΥΝΣΗ
14	ΠΑΝΟΡΑΜΑ	333	1	Ολική απομάκρυνση πληθυσμού

**ΤΟΜΕΑΣ 14  
ΠΑΝΟΡΑΜΑ**



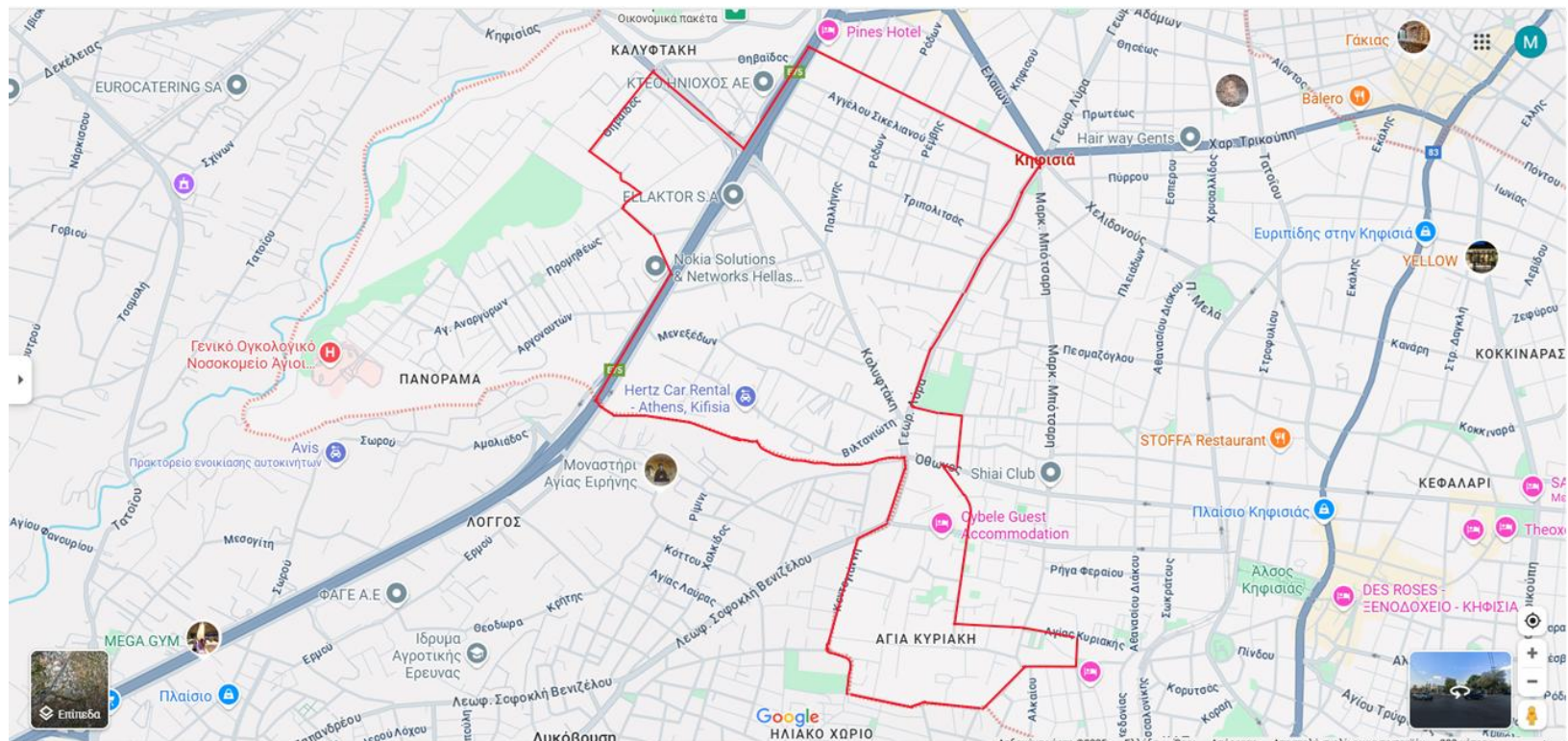
**ΠΑΘΕ & Αιγίδων- Σενέκα-Περίβοιας- Θηβαΐδος- Κύμης- Δεκελείας- Κρεστένων- ακολουθεί όρια με Δήμο Αχαρνών και Δήμο Μεταμόρφωσης – ΠΑΘΕ- ΠΑΘΕ & Αιγίδων**





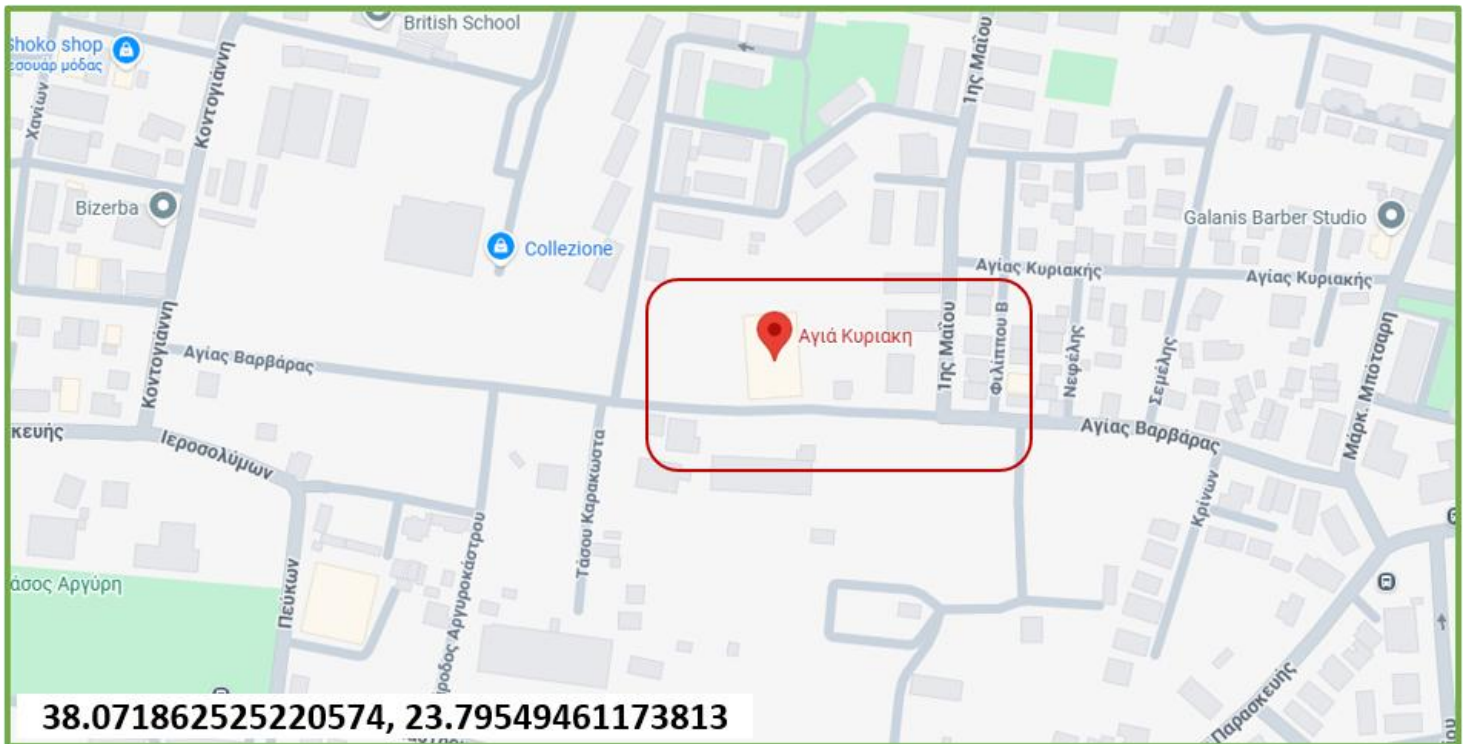
ΤΟΜΕΑΣ	ΠΕΡΙΟΧΗ	ΠΛΗΘΥΣΜΟΣ	ΚΙΝΔΥΝΟΣ	ΕΝΕΡΓΕΙΕΣ ΜΕΤΑ ΑΠΟ ΕΙΣΗΓΗΣΗ ΓΙΑ ΟΡΓΑΝΩΜΕΝΗ ΑΠΟΜΑΚΡΥΝΣΗ
15	ΚΑΤΩ ΚΗΦΙΣΙΑ	3380	3	Μερική απομάκρυνση πληθυσμού στα περιμετρικά κτίρια και οδηγίες αυτοπροστασίας για προστασία από τον καπνό στα υπόλοιπα

**ΤΟΜΕΑΣ 15  
ΚΑΤΩ ΚΗΦΙΣΙΑ**



**ΠΑΘΕ & Χελιδονούς-ΠΑΘΕ-Λεωφ. Κύμης-Θηβαίδος-Περίβοιας-Σενέκα-ΠΑΘΕ-όρια με Δήμο Πεύκης Λυκόβρυσης μέχρι την Γ. Λύρα-Τοσίτσα (συνέχεια της Γ. Λύρα)- Σοφ. Βενιζέλου-Κοντογιάννη-Ιεροσολύμων-Πεύκων-Αργυροκάστρου-Αγ. Παρασκευής- Άρεως- Αγ. Κυριακής- 1<sup>ος</sup> Μαΐου- Υποσημναγού Σιαλάμ- Όθωνος- Κρέσνας- Φραγκοπούλου- Γ. Λύρα- Χελιδονούς- ΠΑΘΕ & Χελιδονούς**

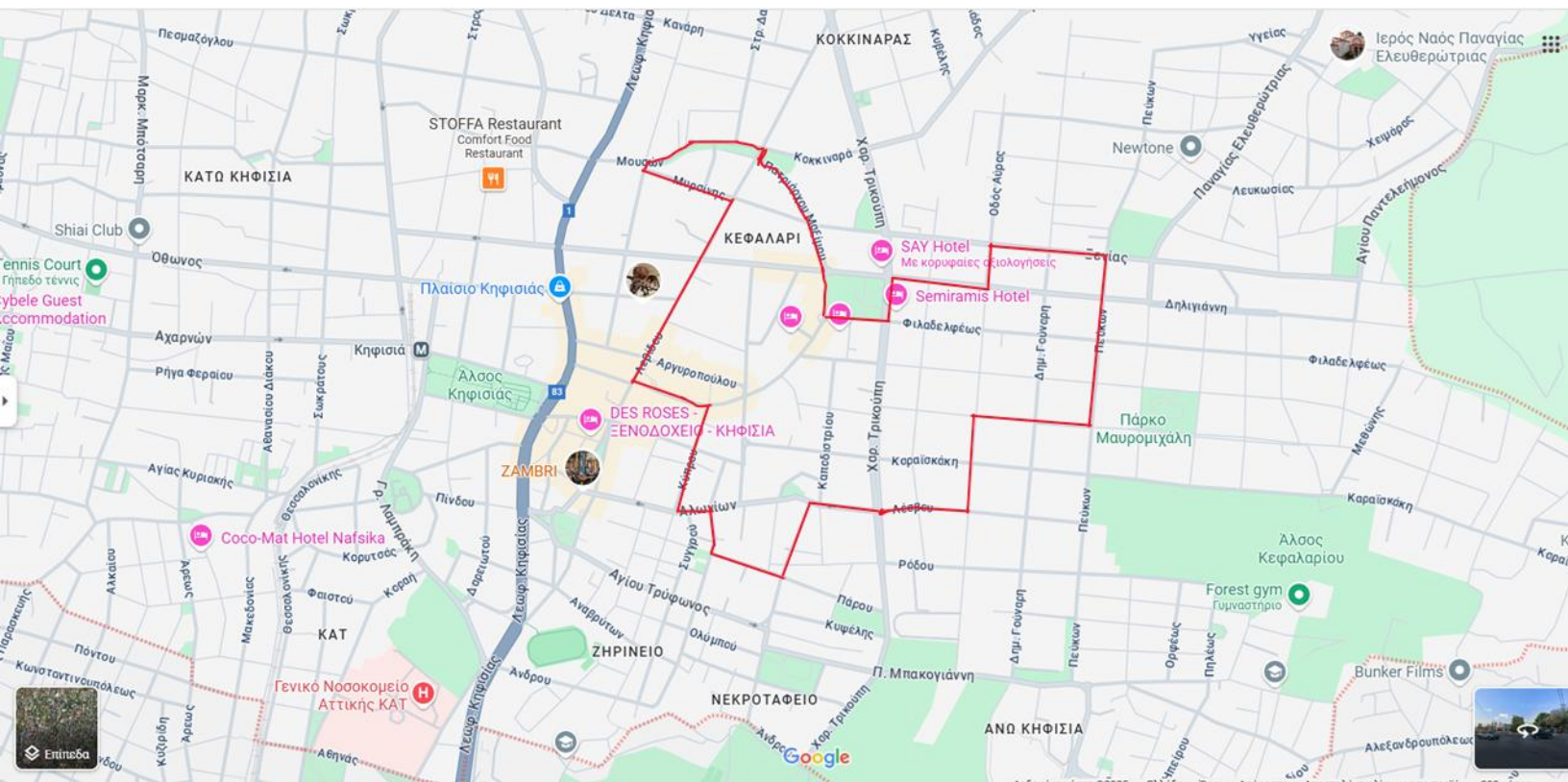
ΧΩΡΟΙ ΑΡΧΙΚΗΣ ΣΥΓΚΕΝΤΡΩΣΗΣ	ΧΩΡΟΙ ΕΠΙΤΟΠΟΥ ΚΑΤΑΦΥΓΗΣ
<b>Ιερός Ναός Αγίας Κυριακής</b> 1 <sup>ης</sup> Μαΐου, Κηφισιά 14561 <b>38.071862525220574,</b> <b>23.79549461173813</b>	<b>Ιερός Ναός Αγίας Κυριακής</b> 1 <sup>ης</sup> Μαΐου, Κηφισιά 14561 <b>38.071862525220574,</b> <b>23.79549461173813</b>



ΤΟΜΕΑΣ	ΠΕΡΙΟΧΗ	ΠΛΗΘΥΣΜΟΣ	ΚΙΝΔΥΝΟΣ	ΕΝΕΡΓΕΙΕΣ ΜΕΤΑ ΑΠΟ ΕΙΣΗΓΗΣΗ ΓΙΑ ΟΡΓΑΝΩΜΕΝΗ ΑΠΟΜΑΚΡΥΝΣΗ
16	ΚΗΦΙΣΙΑ 1	1908	3	Μερική απομάκρυνση πληθυσμού στα περιμετρικά κτίρια και οδηγίες αυτοπροστασίας για προστασία από τον καπνό στα υπόλοιπα

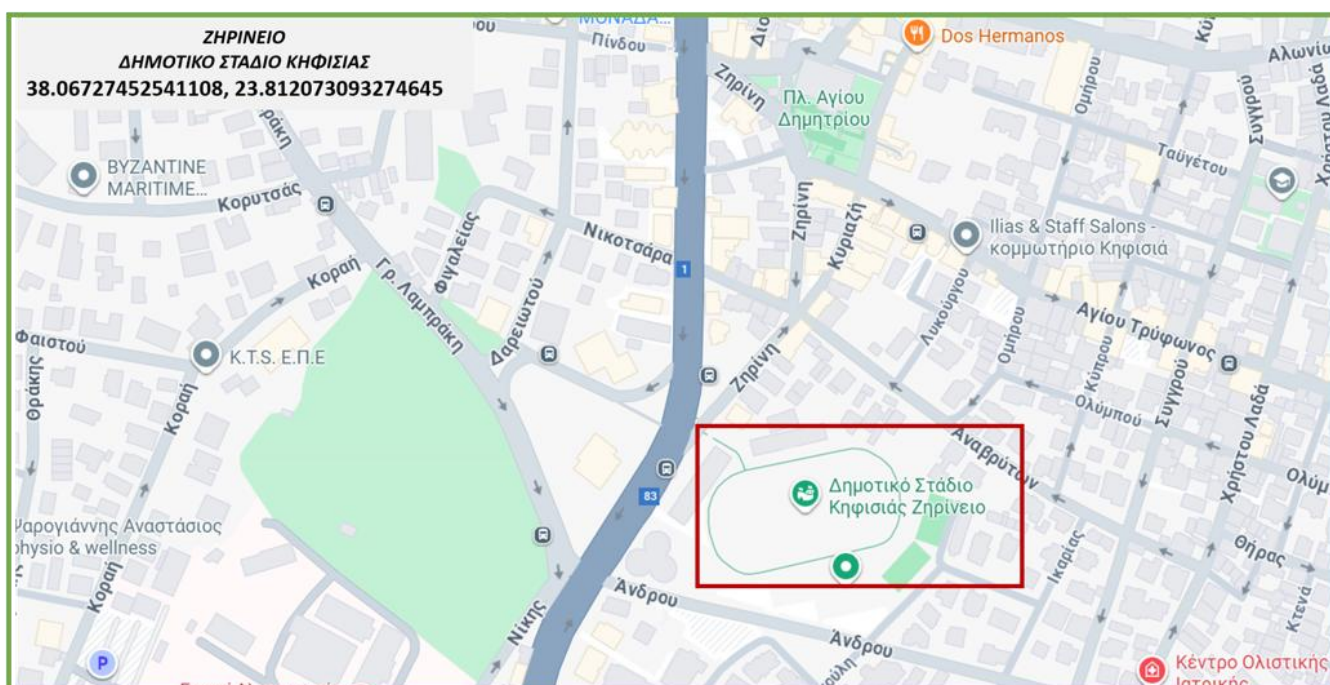
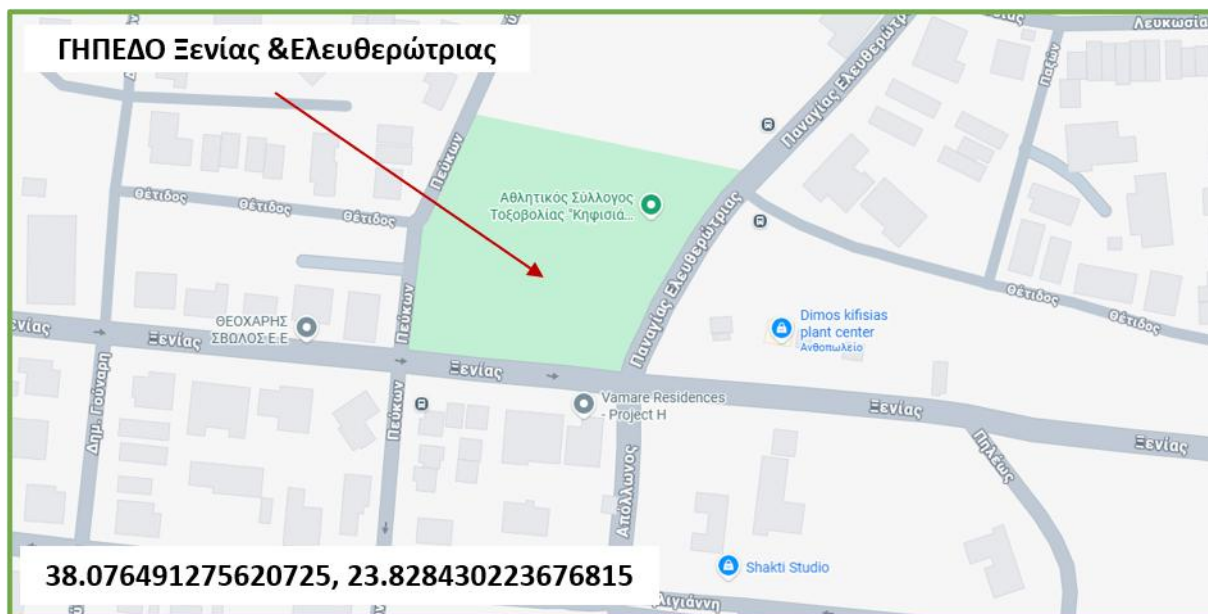
## ΤΟΜΕΑΣ 16

### ΚΗΦΙΣΙΑ 1



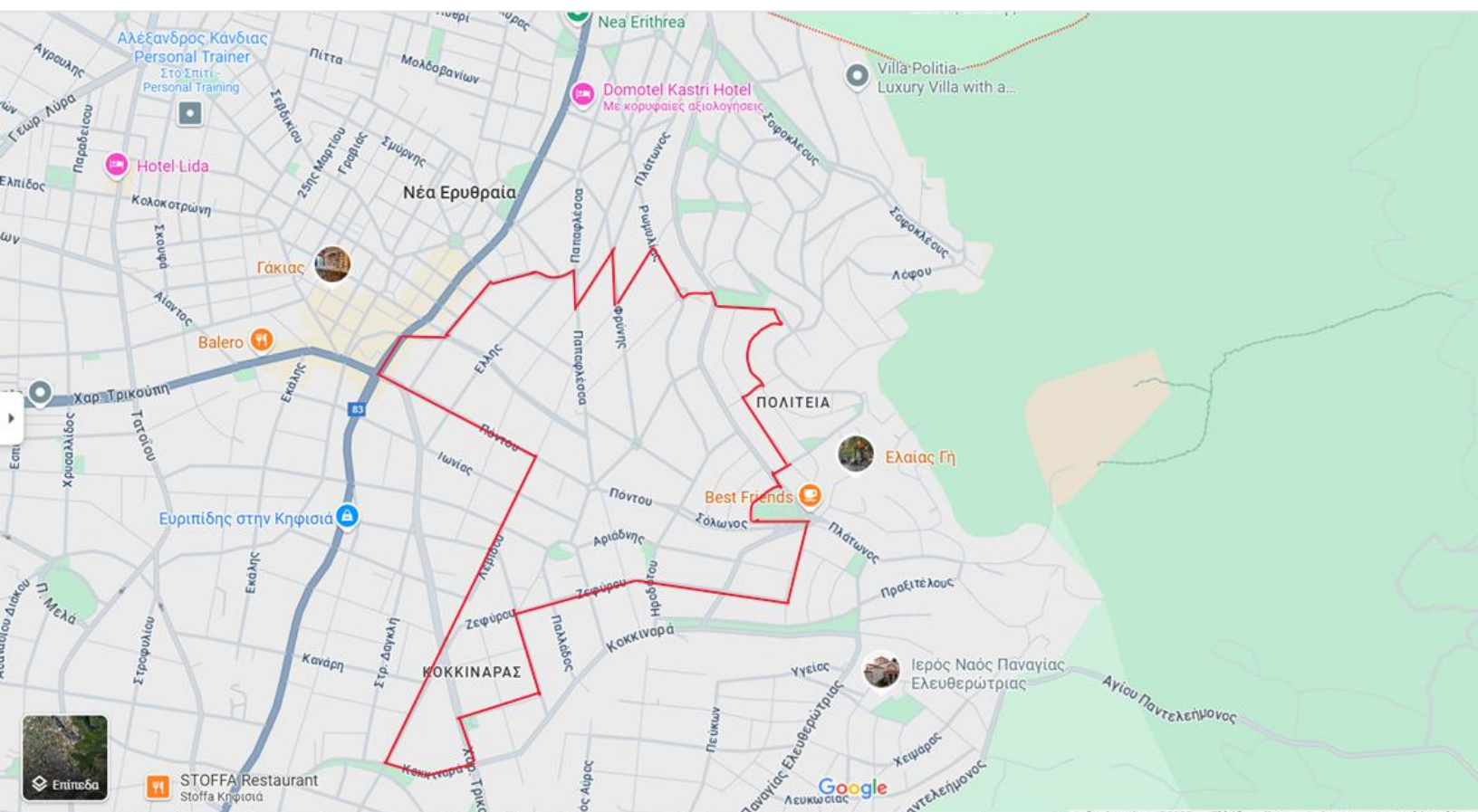
**ΞΕΝΙΑΣ &** Πεύκων-Πεύκων-Μαυρομιχάλη- Αύρας- Λέσβου-Καρπάθου-Πάρου-Χρ. Λαδά-Αλωνίων-Κύπρου-Κολοκοτρώνη-Λεβίδου-Μυρσίνης-Διονύσου-Μουσών-Κοκκιναρά-Λεβίδου-Πατριάρχου Μάξιμου-Φιλαδελφέως- Χαρ. Τρικούπη-Δηλιγιάννη-Αύρας- **ΞΕΝΙΑΣ &** Πεύκων

ΧΩΡΟΙ ΑΡΧΙΚΗΣ ΣΥΓΚΕΝΤΡΩΣΗΣ	ΧΩΡΟΙ ΕΠΙΤΟΠΟΥ ΚΑΤΑΦΥΓΗΣ
<p><b>ΓΗΠΕΔΟ</b> στην συμβολή των οδών Ξενίας και Ελευθερώτριας  Κηφισιά 14562  <b>38.076491275620725,</b>  <b>23.828430223676815</b></p>	<p><b>ΖΗΡΙΝΕΙΟ</b> Δημοτικό Στάδιο Κηφισιάς  Ζηρίνη 2, Κηφισιά 145 62  <b>38.06727452541108,</b>  <b>23.812073093274645</b></p>



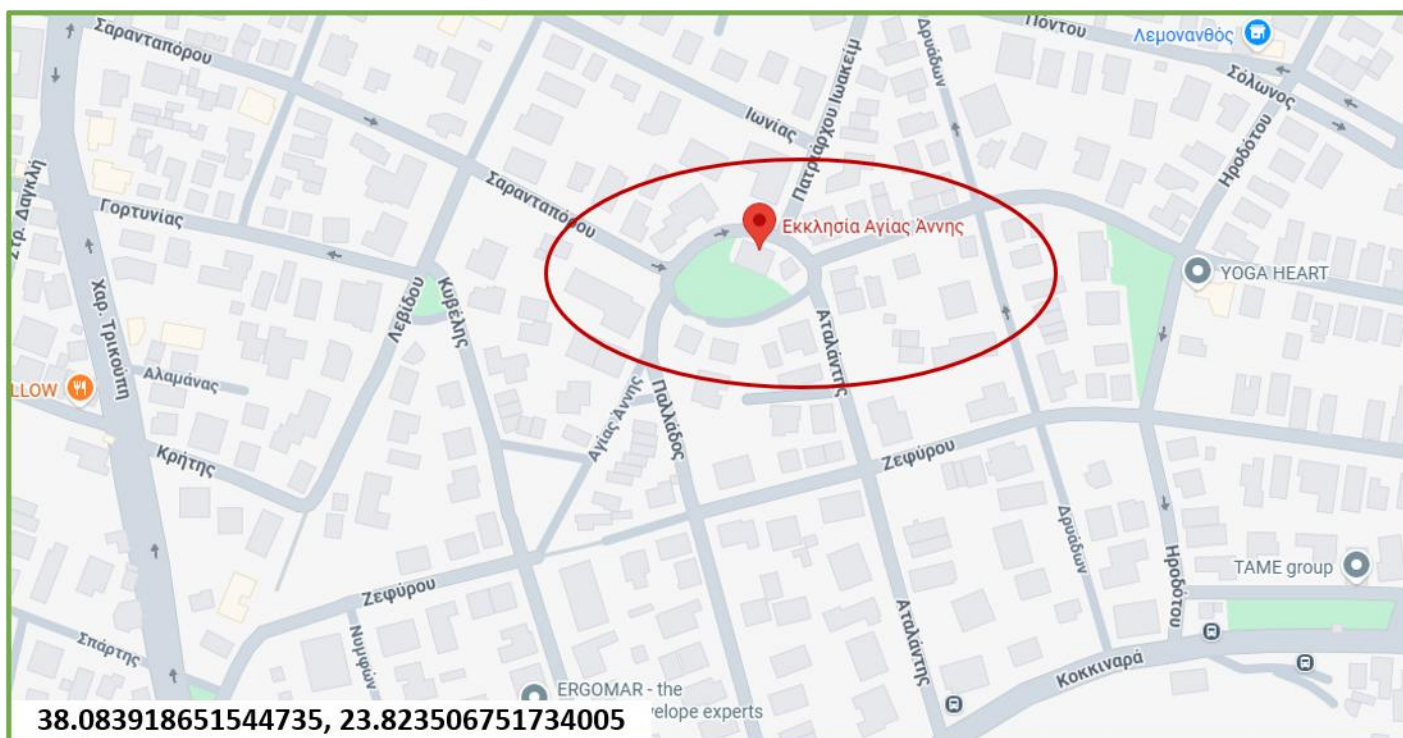
ΤΟΜΕΑΣ	ΠΕΡΙΟΧΗ	ΠΛΗΘΥΣΜΟΣ	ΚΙΝΔΥΝΟΣ	ΕΝΕΡΓΕΙΕΣ ΜΕΤΑ ΑΠΟ ΕΙΣΗΓΗΣΗ ΓΙΑ ΟΡΓΑΝΩΜΕΝΗ ΑΠΟΜΑΚΡΥΝΣΗ
17	ΚΟΚΚΙΝΑΡΑΣ	3781	3	Μερική απομάκρυνση πληθυσμού στα περιμετρικά κτίρια και οδηγίες αυτοπροστασίας για προστασία από τον καπνό στα υπόλοιπα

**ΤΟΜΕΑΣ 17**  
**ΚΟΚΚΙΝΑΡΑΣ-ΑΓ. ANNA**



**ΛΕΒΙΔΟΥ &** Πόντου-Ελ. Βενιζέλου-Στροφυλίου-Βάρναλη-Γ. Παπανδρέου-Παπαφλέσσα-Πλάτωνος(Ν.Ερυθραία)-Φρυνης-Διογένους-Ρωμυλίας-Πλ.Μαργαρίτας-Παλαιολόγου-Νεάρχου-Μίνως-Γαλήνης-Ευρυπίδου-Αριστοτέλους-Παλαιολόγου-Ασκληπιού-Σόλωνος-Λουκιανού-Βουλγαροκτόνου-Ζεφύρου-Κυβέλης-Πουσοπούλυ-Χαρ. Τρικούπη-Κοκκινάρα- **ΛΕΒΙΔΟΥ &** Πόντου

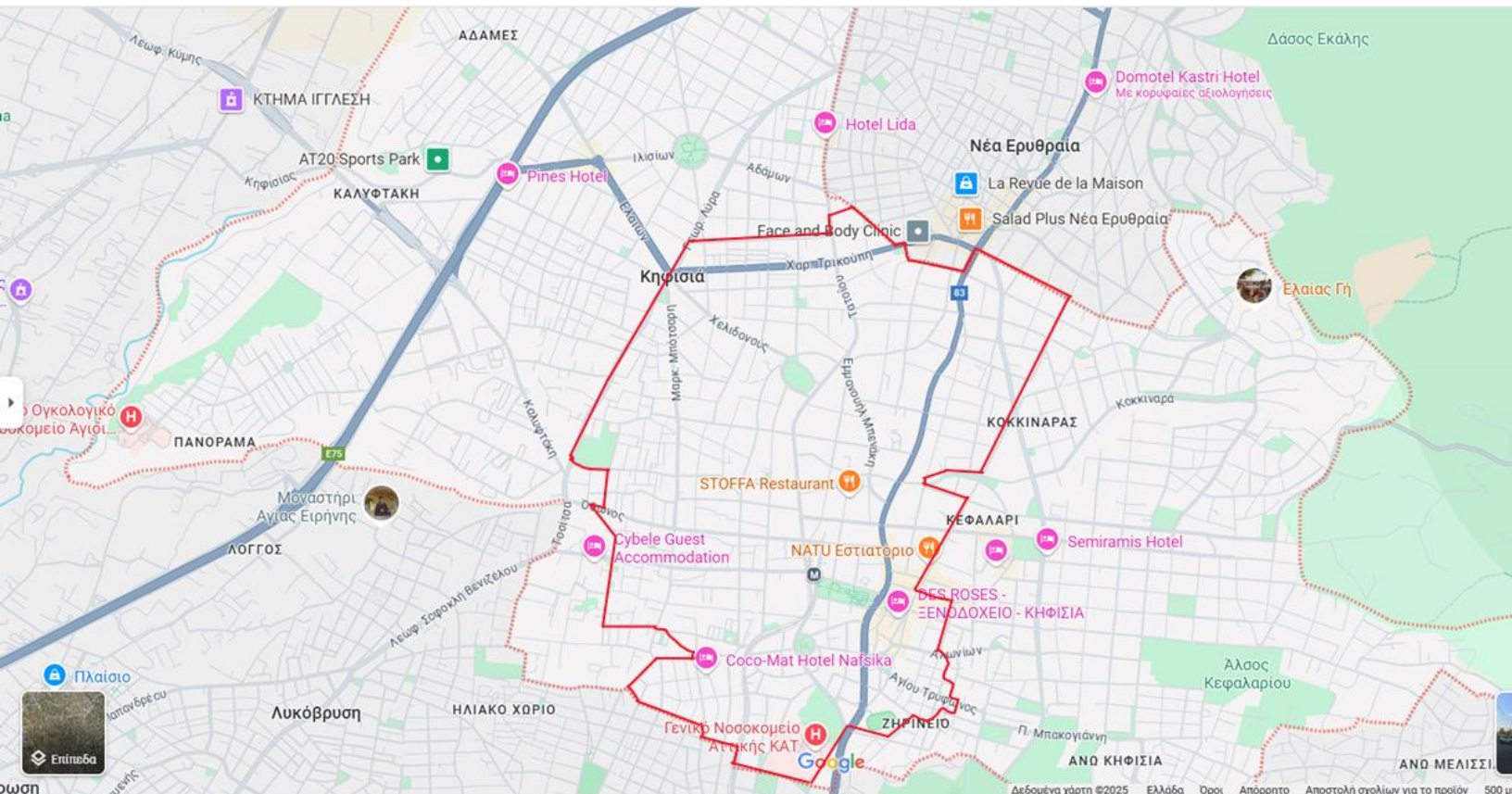
<b>ΧΩΡΟΙ ΑΡΧΙΚΗΣ ΣΥΓΚΕΝΤΡΩΣΗΣ</b>	<b>ΧΩΡΟΙ ΕΠΙΤΟΠΟΥ ΚΑΤΑΦΥΓΗΣ</b>
<b>Ιερός Ναός Αγίας Άννης</b> Αγίας Άννης 1, Κηφισιά 14563 <b>38.083918651544735, 23.823506751734005</b>	<b>Ιερός Ναός Αγίας Άννης</b> Αγίας Άννης 1, Κηφισιά 14563 <b>38.083918651544735, 23.823506751734005</b>



ΤΟΜΕΑΣ	ΠΕΡΙΟΧΗ	ΠΛΗΘΥΣΜΟΣ	ΚΙΝΔΥΝΟΣ	ΕΝΕΡΓΕΙΕΣ ΜΕΤΑ ΑΠΟ ΕΙΣΗΓΗΣΗ ΓΙΑ ΟΡΓΑΝΩΜΕΝΗ ΑΠΟΜΑΚΡΥΝΣΗ
18	ΚΗΦΙΣΙΑ 2	19279	4	Οδηγίες αυτοπροστασίας για προστασία από τον καπνό

## ΤΟΜΕΑΣ 18

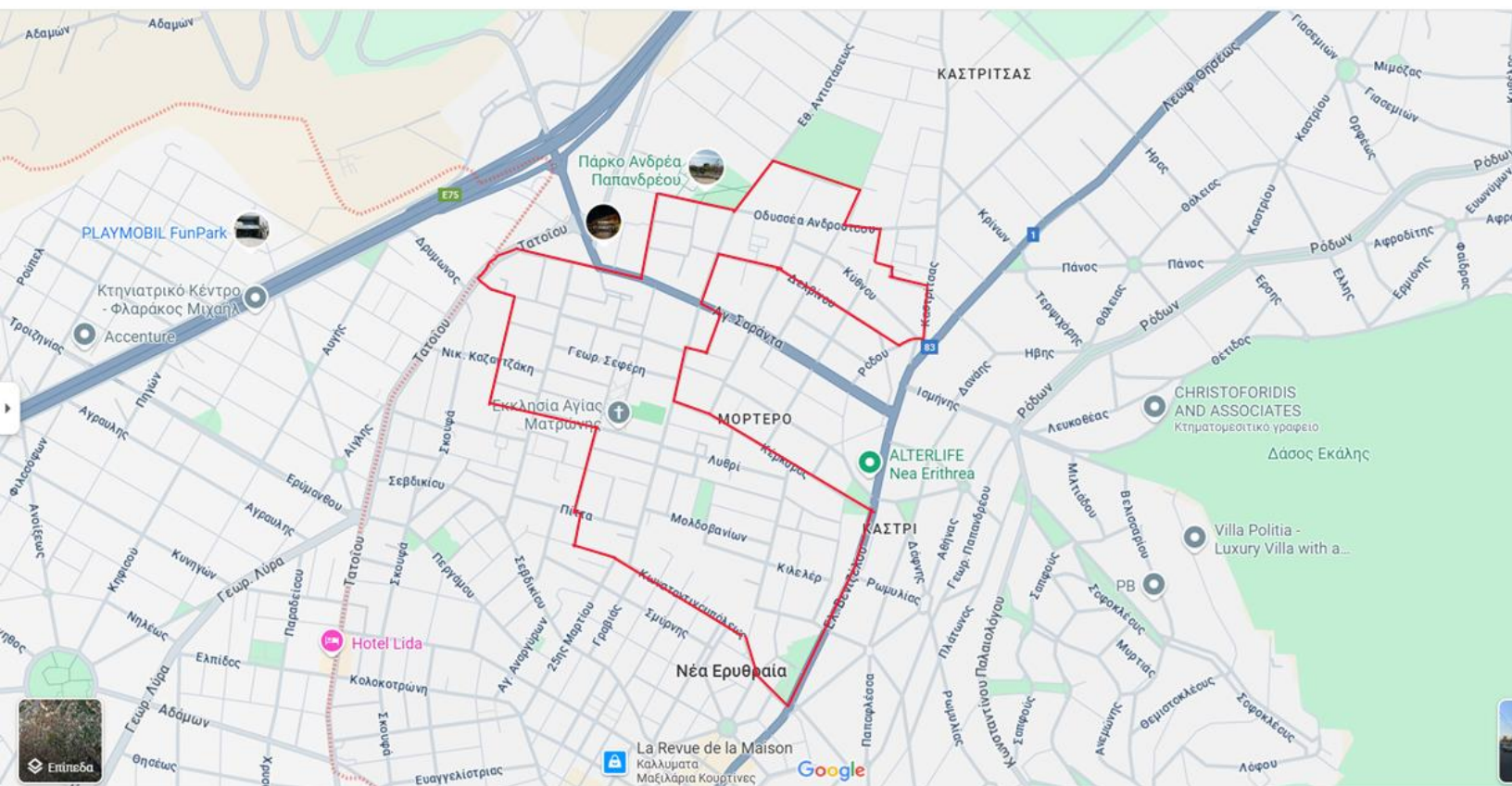
### ΚΗΦΙΣΙΑ 2



**ΛΕΩΦ.ΚΗΦΙΣΙΑΣ & Πόντου-Λεωφ. Κηφισίας-Ιωνίας-Αιγίνης-Αϊαντος-Ηφαιστου-Τατοίου-Πρωτέως-Γ. Λύρα-Φραγκοπούλου-Κρέσνας-Θθωνος-Υποσμηναγού Σιαλμά-1<sup>ης</sup> Μαΐου-Αγ. Κυριακής-Άρεως-Αγ. Παρασκευής-Μιαούλη-Άρεως-Πόντου- Θεσσαλονίκης-Αθηνάς-Ικαρίας-Όλυμπου-Μπουγά-Αγ. Τρύφωνος-Χρ. Λαδά- Πάρου-Αλωνίων- Κύπρου-Κολοκοτρώνη-Λεβίδου-Μυρσίνης-Διονύσου-Μουσών-Λεβίδου-Πόντου-ΛΕΩΦ.ΚΗΦΙΣΙΑΣ & Πόντου**

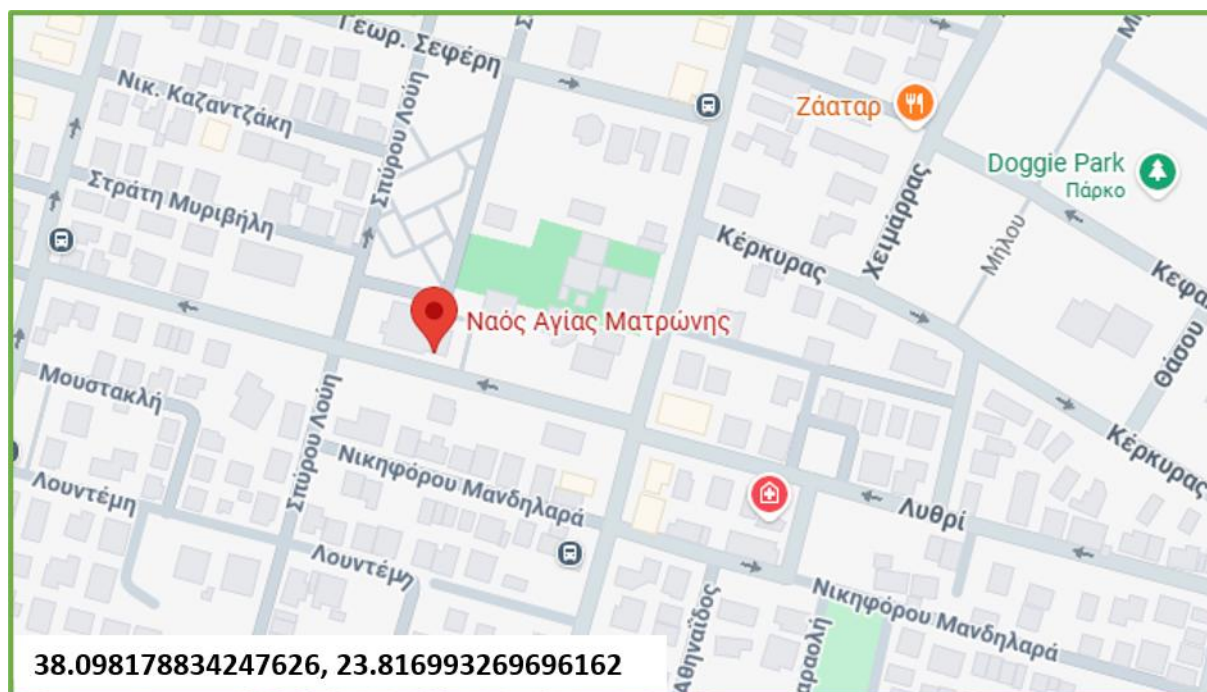
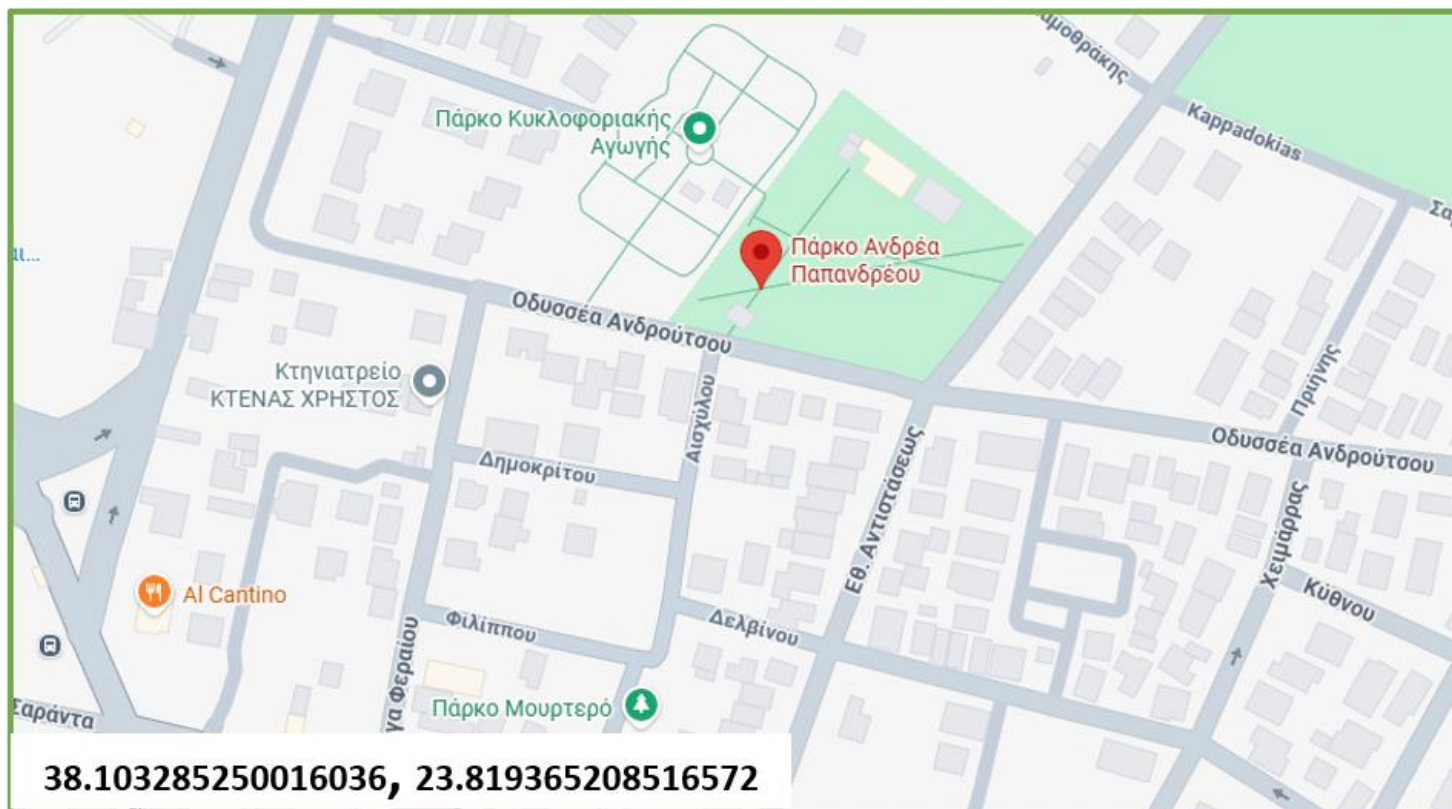
ΤΟΜΕΑΣ	ΠΕΡΙΟΧΗ	ΠΛΗΘΥΣΜΟΣ	ΚΙΝΔΥΝΟΣ	ΕΝΕΡΓΕΙΕΣ ΜΕΤΑ ΑΠΟ ΕΙΣΗΓΗΣΗ ΓΙΑ ΟΡΓΑΝΩΜΕΝΗ ΑΠΟΜΑΚΡΥΝΣΗ
19	ΝΕΑ ΕΡΥΘΡΑΙΑ 2	2727	3	Μερική απομάκρυνση πληθυσμού στα περιμετρικά κτίρια και οδηγίες αυτοπροστασίας για προστασία από τον καπνό στα υπόλοιπα

**ΤΟΜΕΑΣ 19**  
**ΝΕΑ ΕΡΥΘΡΑΙΑ 2**



**ΕΛ. ΒΕΝΙΖΕΛΟΥ &** Κωνσταντινουπόλεως- Κωνσταντινουπόλεως-Π. Δέλτα-Πίττα- Σπ. Λούη- Ηλ. Βενέζη- Μιχαλαρίδι- Ολυμπιονικών Ρίτσου-Τατοίου-Αγ. Σαράντα-Ρήγα Φεραίου-Οδ. Ανδρούτσου- Εθν. Αντιστάσεως-Καππαδοκίας-Παπανικολάου-Οδ. Ανδρούτσου- Πλαπούτα-Μάρκου Μπότσαρη-Καστρίτσας-Ρόδου-Δελβίνου-Εθν. Αντιστάσεως-Αγ. Σαράντα-Κορδελιού- Εθν. Μακαρίου-Εθν. Αντιστάσεως-Κερκύρας-Ελ. Βενιζέλου- **ΕΛ. ΒΕΝΙΖΕΛΟΥ &** Κωνσταντινουπόλεως

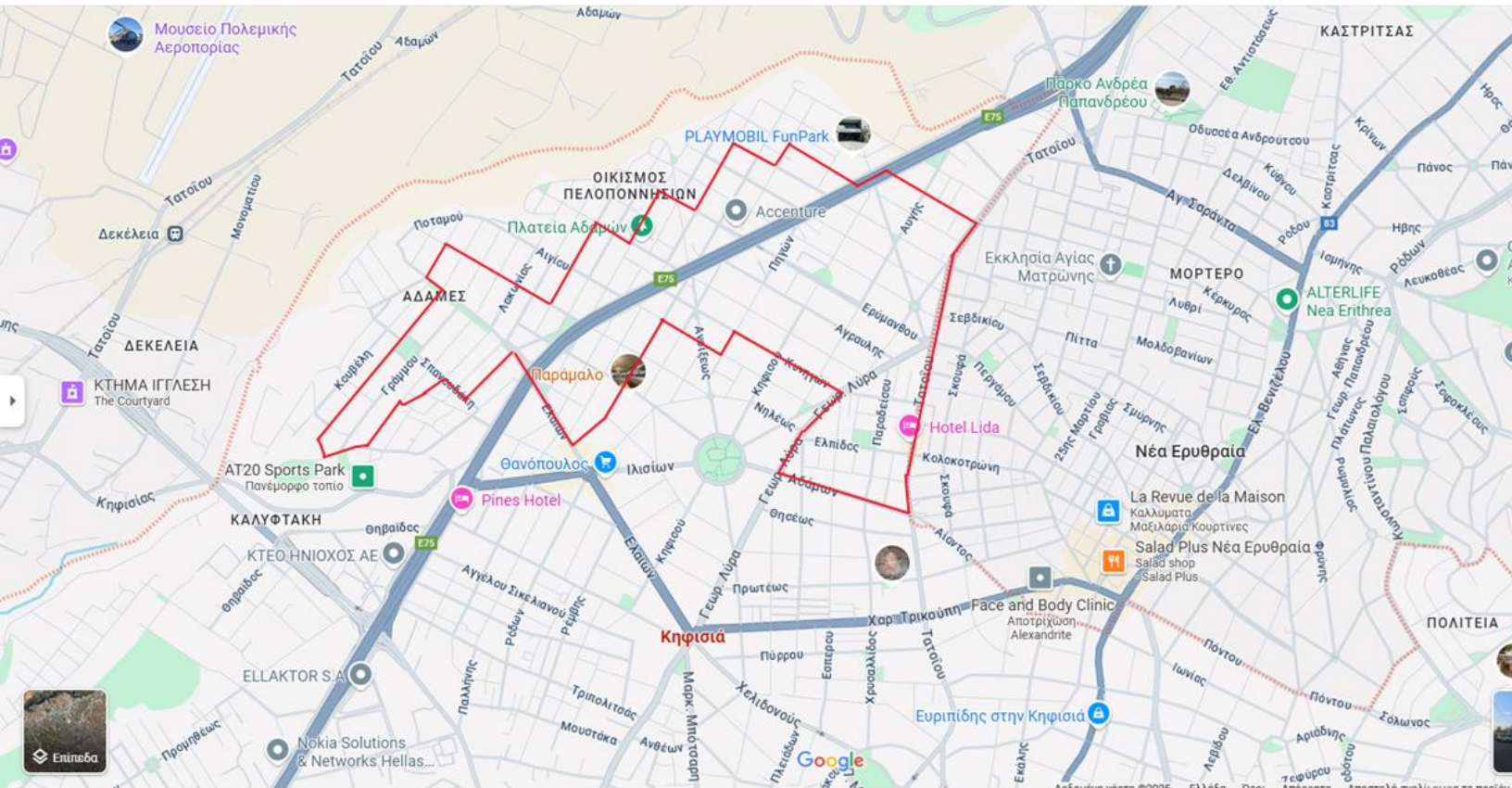
ΧΩΡΟΙ ΑΡΧΙΚΗΣ ΣΥΓΚΕΝΤΡΩΣΗΣ	ΧΩΡΟΙ ΕΠΙΤΟΠΟΥ ΚΑΤΑΦΥΓΗΣ
<b><u>Πάρκο Ανδρέα Παπανδρέου</u></b> Αισχύλου 18, Νέα Ερυθραία 14671 38.103285250016036, 23.819365208516572	<b><u>Ιερός Ναός Αγίας Ματρώνας</u></b> Ηλία Βενέζη 5, Νέα Ερυθραία 14671 38.098178834247626, 23.816993269696162



ΤΟΜΕΑΣ	ΠΕΡΙΟΧΗ	ΠΛΗΘΥΣΜΟΣ	ΚΙΝΔΥΝΟΣ	ΕΝΕΡΓΕΙΕΣ ΜΕΤΑ ΑΠΟ ΕΙΣΗΓΗΣΗ ΓΙΑ ΟΡΓΑΝΩΜΕΝΗ ΑΠΟΜΑΚΡΥΝΣΗ
20	ΝΕΑ ΚΗΦΙΣΙΑ 2 (Νέα Κηφισιά & Αδάμες)	4522	3	Μερική απομάκρυνση πληθυσμού στα περιμετρικά κτίρια και οδηγίες αυτοπροστασίας για προστασία από τον καπνό στα υπόλοιπα

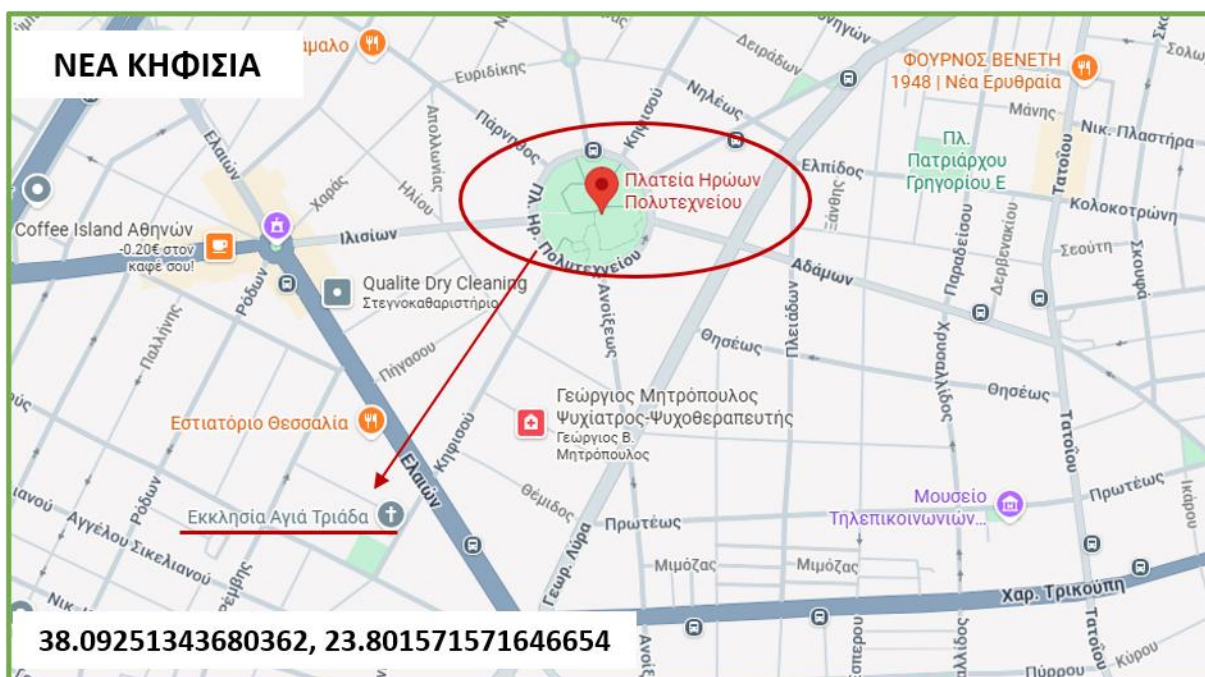
### ΤΟΜΕΑΣ 20

#### ΝΕΑ ΚΗΦΙΣΙΑ & ΑΔΑΜΕΣ

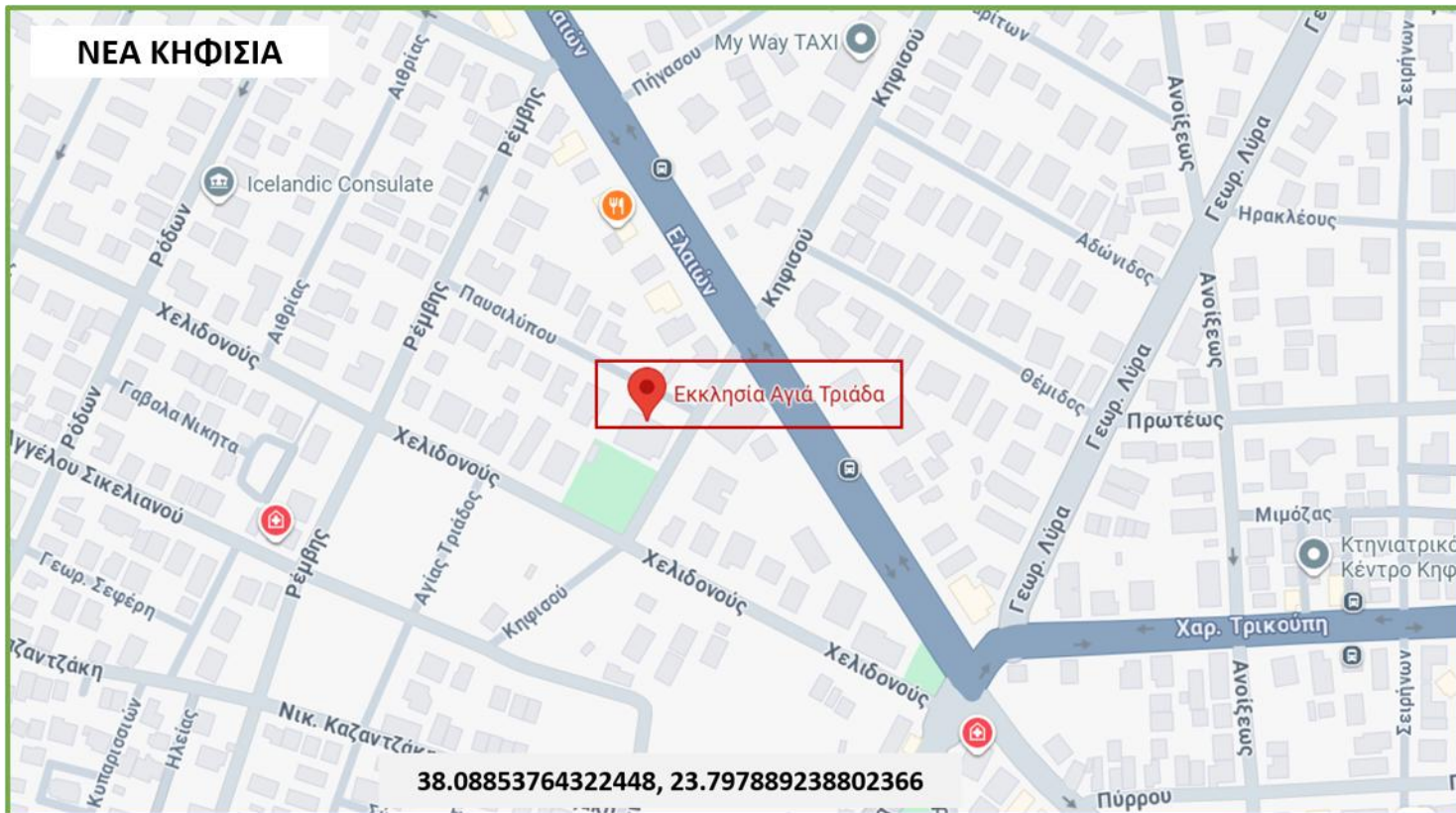


**ΤΑΤΟΪΟΥ & Αδάμων- Αδάμων- Γ. Λύρα- Κυνηγών-Πηγών-Δειράδων-Πατρών-Ελαιών-ΠΑΘΕ-Ερμιόνης-Στρούμπου-Σπανουδάκη-Ήρας- Πανσέδων-Αγραμπελής- Γράμμου(2<sup>η</sup> Γράμμου που οδηγεί σε μαζαράκη)-Μαζαράκη-Ερμιόνης-Παλαμιδίου-Μεσσηνίας-Τριπόλεως- Πελοποννήσου- Φιγαλείας-Τροιζηνίας-Αργολίδος-Αραιοπόλεως-Αρκαδίας-Καλαμάτας-ΠΑΘΕ-Γαλήνης-Τατοίου- ΤΑΤΟΪΟΥ & Αδάμων**

ΧΩΡΟΙ ΑΡΧΙΚΗΣ ΣΥΓΚΕΝΤΡΩΣΗΣ	ΧΩΡΟΙ ΕΠΙΤΟΠΟΥ ΚΑΤΑΦΥΓΗΣ
<p><b>ΑΔΑΜΕΣ</b>  3<sup>ο</sup> Γενικό Λύκειο Κηφισιάς  Πελοποννήσου 3, Κηφισιά 14564  <b>38.09861872908753, 23.79860593126757</b></p> <p><b>ΝΕΑ ΚΗΦΙΣΙΑ</b>  Πάρκο Ηρώων Πολυτεχνείου  Πλ. Ηρ. Πολυτεχνείου, Κηφισιά 145 64  <b>38.09251343680362, 23.801571571646654</b></p>	<p><b>ΑΔΑΜΕΣ</b>  3<sup>ο</sup> Γενικό Λύκειο Κηφισιάς  Πελοποννήσου 3, Κηφισιά 14564  <b>38.09861872908753, 23.79860593126757</b></p> <p><b>ΝΕΑ ΚΗΦΙΣΙΑ</b>  Ιερός Ναός Αγίας Τριάδας  Παυσιλύπου 1, Κηφισιά 14564 <b>38.08853764322448, 23.797889238802366</b></p>

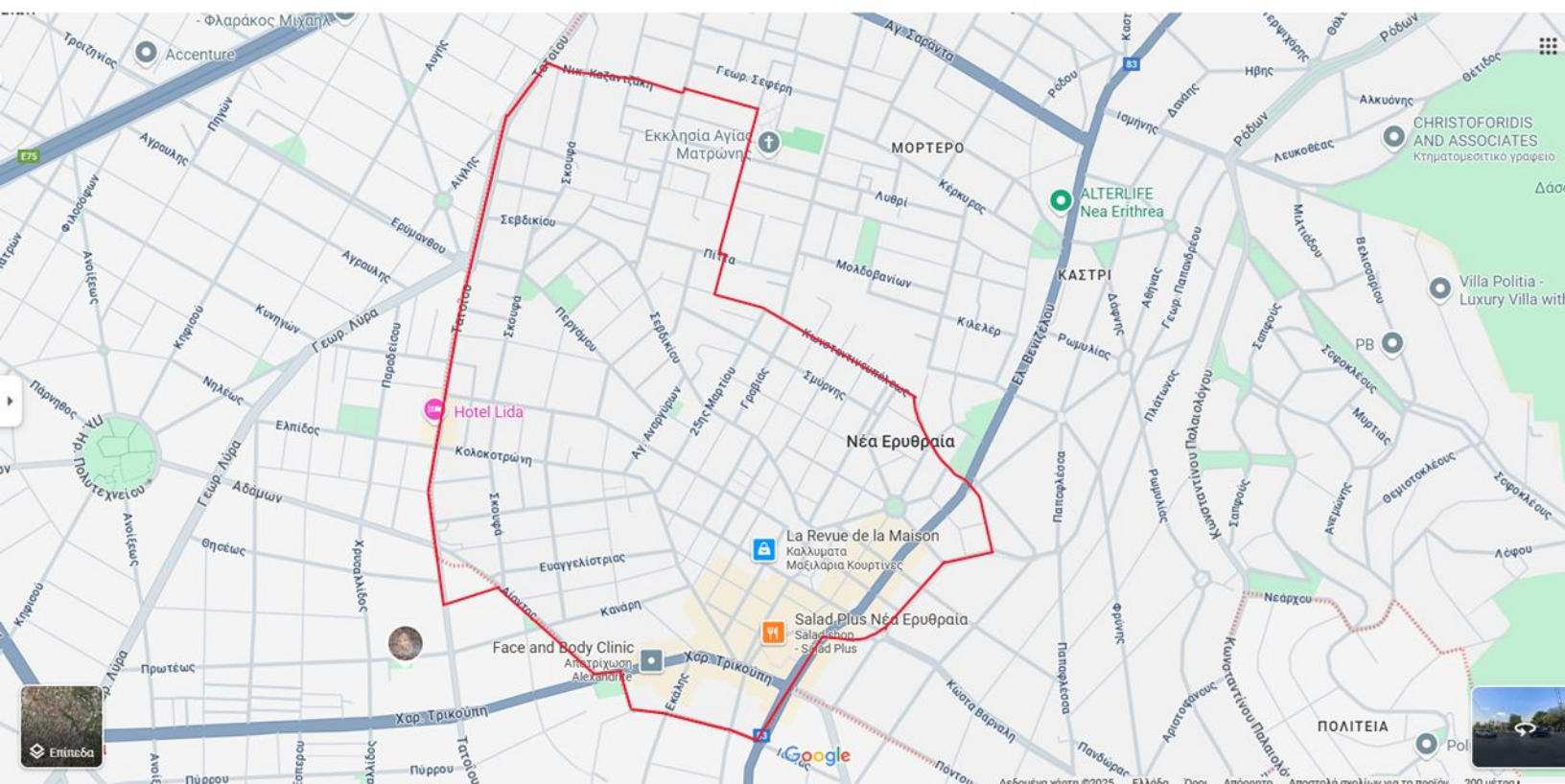


## ΝΕΑ ΚΗΦΙΣΙΑ



ΤΟΜΕΑΣ	ΠΕΡΙΟΧΗ	ΠΛΗΘΥΣΜΟΣ	ΚΙΝΔΥΝΟΣ	ΕΝΕΡΓΕΙΕΣ ΜΕΤΑ ΑΠΟ ΕΙΣΗΓΗΣΗ ΓΙΑ ΟΡΓΑΝΩΜΕΝΗ ΑΠΟΜΑΚΡΥΝΣΗ
21	ΝΕΑ ΕΡΥΘΡΑΙΑ 3	8614	4	Οδηγίες αυτοπροστασίας για προστασία από τον καπνό

**ΤΟΜΕΑΣ 21**  
**ΝΕΑ ΕΡΥΘΡΑΙΑ 3**



**ΤΑΤΟΪΟΥ & Ν. Καζαντζάκη-Τατοίου-Ηφαίστου-Αιάντος-Χαρ. Τρικούπη-Αιγίνης-Ιωνίας-Ελ. Βενιζέλου-Στροφυλιού-Γ. Παπανδρέου-Φλέμιγκ-Χαλκηδόνος-Κωνσταντινούπολεως- Π. Δέλτα-Πίττα-Σπ. Λούη-Καζαντζάκη-ΤΑΤΟΪΟΥ & Ν. Καζαντζάκη**

**ΣΥΓΚΕΝΤΡΩΤΙΚΟΣ ΠΙΝΑΚΑΣ ΧΩΡΩΝ ΑΡΧΙΚΗΣ ΣΥΓΚΕΝΤΡΩΣΗΣ ΚΑΙ ΧΩΡΩΝ ΚΑΤΑΦΥΓΗΣ ΑΝΑ ΤΟΜΕΑ**

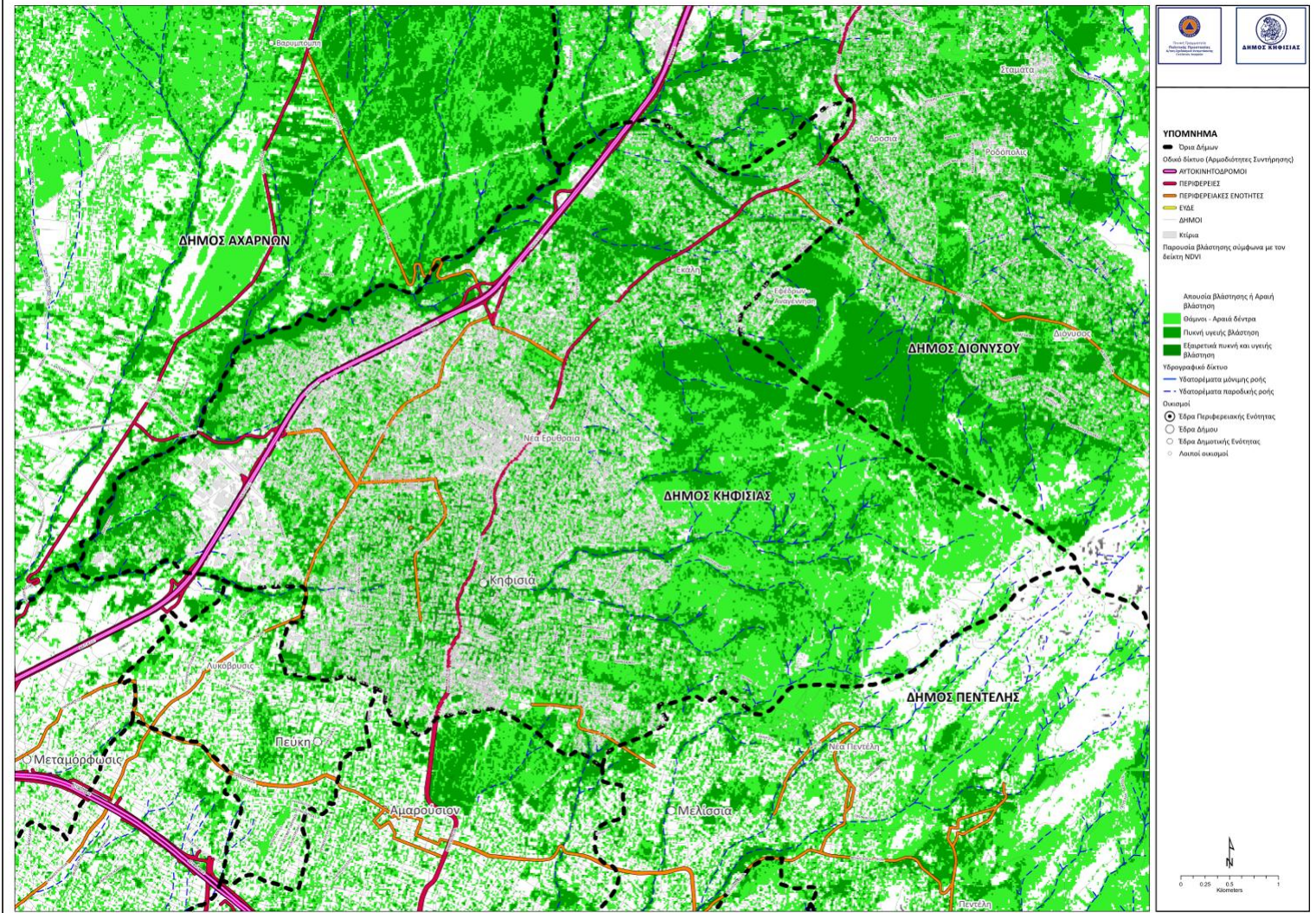
ΤΟΜΕΑΣ	ΠΕΡΙΟΧΗ	ΚΙΝΔΥΝΟΣ	ΕΝΕΡΓΕΙΕΣ ΜΕΤΑ ΑΠΟ ΕΙΣΗΓΗΣΗ ΓΙΑ ΟΡΓΑΝΩΜΕΝΗ ΑΠΟΜΑΚΡΥΝΣΗ	ΧΩΡΟΙ ΑΡΧΙΚΗΣ ΣΥΓΚΕΝΤΡΩΣΗΣ	ΧΩΡΟΙ ΕΠΙ ΤΟΠΟΥ ΚΑΤΑΦΥΓΗΣ
1	ΑΛΩΝΙΑ	2	Ολική ή μερική απομάκρυνση πληθυσμού ανάλογα με τις συνθήκες	<b>ΖΗΡΙΝΕΙΟ Δημοτικό Στάδιο Κηφισιάς</b> Ζηρίνη 2, Κηφισιά 145 62 <b>38.06727452541108, 23.812073093274645</b>	<b>ΖΗΡΙΝΕΙΟ Δημοτικό Στάδιο Κηφισιάς</b> Ζηρίνη 2, Κηφισιά 145 62 <b>38.06727452541108, 23.812073093274645</b>
2	ΑΝΩ ΚΗΦΙΣΙΑ	1	Ολική απομάκρυνση πληθυσμού	<b>Ιερός Ναός Πέτρου και Παύλου και Αγίου Νεκταρίου</b> 25ης Μαρτίου, Κηφισιά 14562 <b>38.06466995404955, 23.82709365035071</b>	<b>Ιερός Ναός Πέτρου και Παύλου και Αγίου Νεκταρίου</b> 25ης Μαρτίου, Κηφισιά 14562 <b>38.06466995404955, 23.82709365035071</b>
3	ΚΕΦΑΛΑΡΙ	1	Ολική απομάκρυνση πληθυσμού	<b>Ιερός Ναός Μεταμόρφωσης του Σωτήρος</b> Κολοκοτρώνη, Κηφισιά 145 62 Πλατεία Κεφαλαρίου <b>38.07601265078058, 23.819593857192906</b>	<b>Ιερός Ναός Μεταμόρφωσης του Σωτήρος</b> Κολοκοτρώνη, Κηφισιά 145 62 Πλατεία Κεφαλαρίου <b>38.07601265078058, 23.819593857192906</b>
4	ΠΟΛΙΤΕΙΑ 1	1	Ολική απομάκρυνση πληθυσμού	<b>Ιερός Ναός Παναγίας Ελευθερώτριας</b> Θεοτοκόπουλου 2, Κηφισιά 145 62 <b>38.07997745881723, 23.83373326315743</b> <b>Ιερός Ναός Αγίας Άννης</b> Αγίας Άννης 1, Κηφισιά 14563 <b>38.083918651544735, 23.823506751734005</b>	<b>Ιερός Ναός Παναγίας Ελευθερώτριας</b> Θεοτοκόπουλου 2, Κηφισιά 145 62 <b>38.07997745881723, 23.83373326315743</b> <b>Ιερός Ναός Αγίας Άννης</b> Αγίας Άννης 1, Κηφισιά 14563 <b>38.083918651544735, 23.823506751734005</b>
5	ΠΟΛΙΤΕΙΑ 2 ΚΑΣΤΡΙ	1	Ολική απομάκρυνση πληθυσμού	<b>Πλατεία Πολιτείας</b> Λεωφ. Κωνσταντίνου Καραμανλή 349, Κηφισιά 145 63 <b>38.084195663694125, 23.831136698271422</b>	<b>7° Δημοτικό Σχολείο Κηφισιάς</b> Ολυμπιονικών 2, Κηφισιά 14563 <b>38.08539574598934, 23.83228698285334</b>
6	ΕΚΑΛΗ 1	1	Ολική απομάκρυνση πληθυσμού	<b>Ιερός Ναός Αγίας Μαρίνας Εκάλης</b> Λεωφ. Θησέως 54, Εκάλη 14578 <b>38.108064402873815, 23.83719077263015</b>	<b>Ιερός Ναός Αγίας Μαρίνας Εκάλης</b> Λεωφ. Θησέως 54, Εκάλη 14578 <b>38.108064402873815, 23.83719077263015</b>
7	ΕΚΑΛΗ 2	1	Ολική απομάκρυνση πληθυσμού	<b>Πλατεία Αγαπητού</b> Εκάλη 145 78 <b>38.11239127313419, 23.84560121686069</b>	<b>Ιερός Ναός Αγίας Μαρίνας Εκάλης</b> Λεωφ. Θησέως 54, Εκάλη 14578 <b>38.108064402873815, 23.83719077263015</b>
8	ΕΚΑΛΗ 3	1	Ολική απομάκρυνση πληθυσμού	<b>Πλατεία Βασιλέως Παύλου</b> Λεωφ. Θησέως 81, Εκάλη 145 78 <b>38.11048293007469, 23.84174643458493</b>	<b>Ιερός Ναός Αγίας Μαρίνας Εκάλης</b> Λεωφ. Θησέως 54, Εκάλη 14578 <b>38.108064402873815, 23.83719077263015</b>

9	<b>ΕΚΑΛΗ 4</b> (Εκάλη & Ν. Ερυθραία)	1	Ολική απομάκρυνση πληθυσμού	<b>Δημοτικό Στάδιο Νέας Ερυθραίας "ΦΩΤΗΣ ΒΑΡΔΑΞΗΣ"</b> Γυμναστηρίου 19, Νέα Ερυθραία 146 71 38.109245529823326, 23.822168428351095	<b>Δημοτικό Στάδιο Νέας Ερυθραίας "ΦΩΤΗΣ ΒΑΡΔΑΞΗΣ"</b> Γυμναστηρίου 19, Νέα Ερυθραία 146 71 38.109245529823326, 23.822168428351095
10	<b>ΝΕΑ ΕΡΥΘΡΑΙΑ 1</b>	1	Ολική απομάκρυνση πληθυσμού	<b>Δημοτικό Γυμναστήριο Στέλιος Καλαϊτζής</b> Γιάννη Ρίτσου 13, Νέα Ερυθραία 14671 38.10078630123545, 23.813841663516893	<b>Δημοτικό Γυμναστήριο Στέλιος Καλαϊτζής</b> Γιάννη Ρίτσου 13, Νέα Ερυθραία 14671 38.10078630123545, 23.813841663516893
11	<b>ΑΔΑΜΕΣ 1</b>	1	Ολική απομάκρυνση πληθυσμού	<b>3<sup>ο</sup> Γενικό Λύκειο Κηφισιάς</b> Πελοποννήσου 3, Κηφισιά 14564 38.09861872908753, 23.79860593126757	<b>3<sup>ο</sup> Γενικό Λύκειο Κηφισιάς</b> Πελοποννήσου 3, Κηφισιά 14564 38.09861872908753, 23.79860593126757
12	<b>ΑΔΑΜΕΣ 2</b>	1	Ολική απομάκρυνση πληθυσμού	<b>3<sup>ο</sup> Γενικό Λύκειο Κηφισιάς</b> Πελοποννήσου 3, Κηφισιά 14564 38.09861872908753, 23.79860593126757	<b>3<sup>ο</sup> Γενικό Λύκειο Κηφισιάς</b> Πελοποννήσου 3, Κηφισιά 14564 38.09861872908753, 23.79860593126757
13	<b>ΝΕΑ ΚΗΦΙΣΙΑ 1</b>	2	Ολική ή μερική απομάκρυνση πληθυσμού ανάλογα με τις συνθήκες	<b>Ιερός Ναός Αγίας Τριάδας</b> Παυσιλύπου 1, Κηφισιά 14564 38.08853764322448, 23.797889238802366	<b>Ιερός Ναός Αγίας Τριάδας</b> Παυσιλύπου 1, Κηφισιά 14564 38.08853764322448, 23.797889238802366
14	<b>ΠΑΝΟΡΑΜΑ</b>	1	Ολική απομάκρυνση πληθυσμού	<b>Μικρός Ναός πλησίον διασταύρωσης οδών Αγ. Αναργύρων &amp; Τιμίου Σταυρού</b> 38.08223248177286, 23.77338514883031	<b>Μικρός Ναός πλησίον διασταύρωσης οδών Αγ. Αναργύρων &amp; Τιμίου Σταυρού</b> 38.08223248177286, 23.77338514883031
15	<b>ΚΑΤΩ ΚΗΦΙΣΙΑ</b>	3	Μερική απομάκρυνση πληθυσμού στα περιμετρικά κτίρια και οδηγίες αυτοπροστασίας για προστασία από τον καπνό στα υπόλοιπα	<b>Ιερός Ναός Αγίας Κυριακής</b> 1 <sup>ης</sup> Μαΐου, Κηφισιά 14561 38.071862525220574, 23.79549461173813	<b>Ιερός Ναός Αγίας Κυριακής</b> 1 <sup>ης</sup> Μαΐου, Κηφισιά 14561 38.071862525220574, 23.79549461173813
16	<b>ΚΗΦΙΣΙΑ 1</b>	3	Μερική απομάκρυνση πληθυσμού στα περιμετρικά κτίρια και οδηγίες αυτοπροστασίας για προστασία από τον καπνό στα υπόλοιπα	<b>ΓΗΠΕΔΟ στην συμβολή των οδών Ξενίας και Ελευθερώτριας</b> Κηφισιά 14562 38.076491275620725, 23.828430223676815	<b>ΖΗΡΙΝΕΙΟ Δημοτικό Στάδιο Κηφισιάς</b> Ζηρίνη 2, Κηφισιά 145 62 38.06727452541108, 23.812073093274645
17	<b>ΚΟΚΚΙΝΑΡΑΣ</b>	3	Μερική απομάκρυνση πληθυσμού στα περιμετρικά κτίρια και οδηγίες αυτοπροστασίας για προστασία από τον καπνό στα υπόλοιπα	<b>Ιερός Ναός Αγίας Άννης</b> Αγίας Άννης 1, Κηφισιά 14563 38.083918651544735, 23.823506751734005	<b>Ιερός Ναός Αγίας Άννης</b> Αγίας Άννης 1, Κηφισιά 14563 38.083918651544735, 23.823506751734005
18	<b>ΚΗΦΙΣΙΑ 2</b>	4	Οδηγίες αυτοπροστασίας για προστασία από τον καπνό		

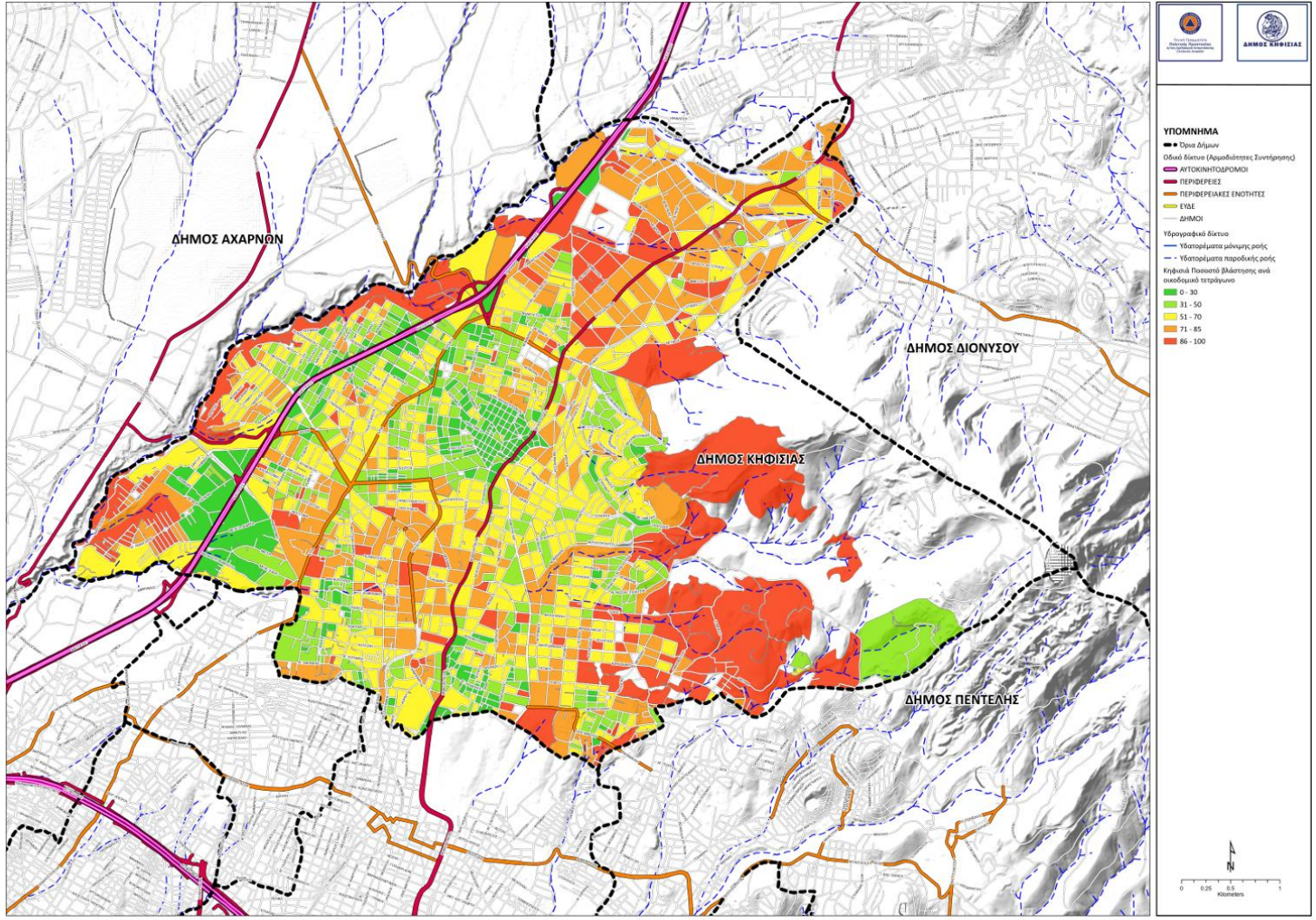
<b>19</b>	<b>ΝΕΑ ΕΡΥΘΡΑΙΑ 2</b>	<b>3</b>	Μερική απομάκρυνση πληθυσμού στα περιμετρικά κτίρια και οδηγίες αυτοπροστασίας για προστασία από τον καπνό στα υπόλοιπα	<b><u>Πάρκο Ανδρέα Παπανδρέου</u></b> Αισχύλου 18, Νέα Ερυθραία 14671 <b>38.103285250016036, 23.819365208516572</b>	<b><u>Ιερός Ναός Αγίας Ματρώνας</u></b> Ηλία Βενέζη 5, Νέα Ερυθραία 14671 <b>38.098178834247626, 23.816993269696162</b>
<b>20</b>	<b>ΝΕΑ ΚΗΦΙΣΙΑ 2 (Νέα Κηφισιά &amp; Αδάμες)</b>	<b>3</b>	Μερική απομάκρυνση πληθυσμού στα περιμετρικά κτίρια και οδηγίες αυτοπροστασίας για προστασία από τον καπνό στα υπόλοιπα	<b><u>ΑΔΑΜΕΣ</u></b> <b>3<sup>ο</sup> Γενικό Λύκειο Κηφισιάς</b> Πελοποννήσου 3, Κηφισιά 14564 <b>38.09861872908753, 23.79860593126757</b> <b><u>ΝΕΑ ΚΗΦΙΣΙΑ</u></b> <b>Πάρκο Ηρώων Πολυτεχνείου</b> Πλ. Ηρ. Πολυτεχνείου, Κηφισιά 145 64 <b>38.09251343680362, 23.801571571646654</b>	<b><u>ΑΔΑΜΕΣ</u></b> <b>3<sup>ο</sup> Γενικό Λύκειο Κηφισιάς</b> Πελοποννήσου 3, Κηφισιά 14564 <b>38.09861872908753, 23.79860593126757</b> <b><u>ΝΕΑ ΚΗΦΙΣΙΑ</u></b> <b>Ιερός Ναός Αγίας Τριάδας</b> Παυσιλύπου 1, Κηφισιά 14564 <b>38.08853764322448, 23.797889238802366</b>
<b>21</b>	<b>ΝΕΑ ΕΡΥΘΡΑΙΑ 3</b>	<b>4</b>	Οδηγίες αυτοπροστασίας για προστασία από τον καπνό		



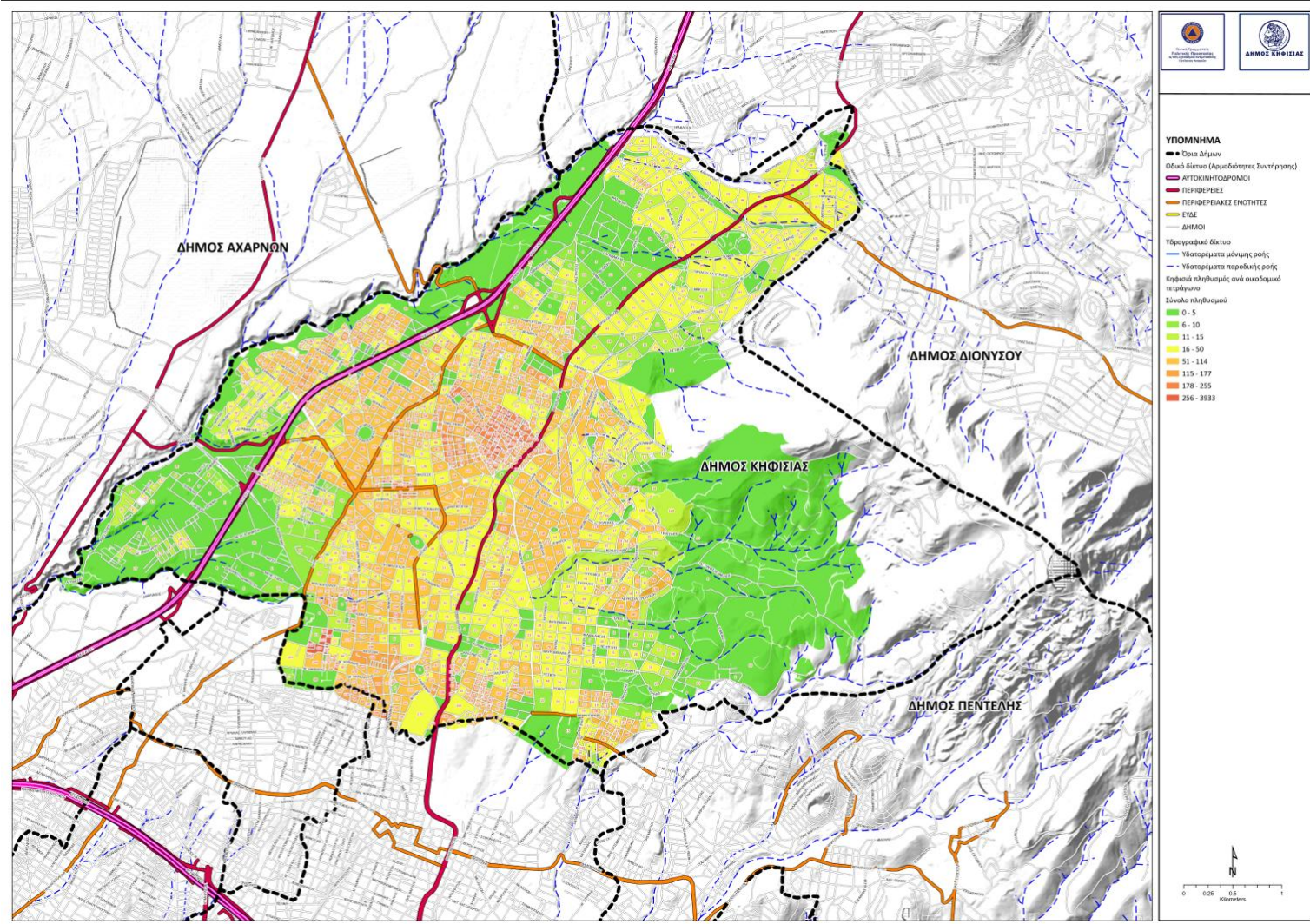
# Χάρτης κατανομής βλάστησης σύμφωνα με τον δείκτη NDVI



# Χάρτης ποσοστού βλάστησης ανά οικοδομικό τετράγωνο



## Χάρτης πυκνότητας πληθυσμού ανα οικοδομικό τετράγωνο (απογραφή 2021)



## ΠΑΡΑΡΤΗΜΑ 3

### ΟΝΟΜΑΣΤΙΚΗ ΚΑΤΑΣΤΑΣΗ ΥΠΕΥΘΥΝΩΝ ΠΟΛΙΤΙΚΗΣ ΠΡΟΣΤΑΣΙΑΣ ΤΡΟΠΟΙ ΕΠΙΚΟΙΝΩΝΙΑΣ ΜΕ ΤΗΝ ΥΠΗΡΕΣΙΑ ΠΟΛΙΤΙΚΗΣ ΠΡΟΣΤΑΣΙΑΣ

Το παρόν προσαρτάται στο Ειδικό Σχέδιο δράσης οργανωμένης απομάκρυνσης πληθυσμού εξαιτίας δασικών πυρκαγιών του Δήμου ΚΗΦΙΣΙΑΣ και αποτελεί αναπόσπαστο τμήμα του.

ΠΙΝΑΚΑΣ - ΟΝΟΜΑΣΤΙΚΗ ΚΑΤΑΣΤΑΣΗ ΥΠΕΥΘΥΝΩΝ ΠΟΛΙΤΙΚΗΣ ΠΡΟΣΤΑΣΙΑΣ						
ΠΕΡΙΦΕΡΕΙΑΚΗ ΕΝΟΤΗΤΑ :Β. ΤΟΜΕΑ		ΔΗΜΟΣ :ΚΗΦΙΣΙΑ	e-mail Δήμου : <a href="mailto:info@kifissia.gr">info@kifissia.gr</a>		Τηλ. Δήμου : 213 2007 100	
A/A	ΥΠΗΡΕΣΙΑ	ΟΝΟΜΑΤΕΠΩΝΥΜΟ	ΙΔΙΟΤΗΤΑ	ΤΗΛΕΦΩΝΟ	ΚΙΝΗΤΟ ΤΗΛ.	E-MAIL
1	ΔΗΜΟΣ ΚΗΦΙΣΙΑΣ	ΞΥΠΟΥΛΤΑΣ ΒΑΣΙΛΕΙΟΣ	ΔΗΜΑΡΧΟΣ	213-2007-250	6933333310	<a href="mailto:v.xipolitas@gmail.com">v.xipolitas@gmail.com</a>
2	ΔΗΜΟΣ ΚΗΦΙΣΙΑΣ	ΨΑΡΟΥΔΑΚΗΣ ΤΙΤΟΣ	ΕΝΤΕΤΑΛΜΕΝΟΣ ΣΥΜΒΟΥΛΟΣ ΠΟΛΙΤΙΚΗΣ ΠΡΟΣΤΑΣΙΑΣ		6946565877	<a href="mailto:psaroudakis@kifissia.gr">psaroudakis@kifissia.gr</a>
3	ΔΗΜΟΣ ΚΗΦΙΣΙΑΣ	ΚΟΚΚΟΛΗΣ ΓΕΩΡΓΙΟΣ	ΓΕΝΙΚΟΣ ΓΡΑΜΜΑΤΕΑΣ	213-2007-278	6931999962	<a href="mailto:giorgios.kokkolis@gmail.com">giorgios.kokkolis@gmail.com</a>
4	ΔΗΜΟΣ ΚΗΦΙΣΙΑΣ	ΠΑΠΠΑΣ Χ. ΠΕΤΡΟΣ	ΠΡΟΪΣΤΑΜΕΝΟΣ ΠΟΛΙΤΙΚΗΣ ΠΡΟΣΤΑΣΙΑΣ	210 8080846	6977001758	<a href="mailto:ppappas@kifissia.gr">ppappas@kifissia.gr</a>
5	ΔΗΜΟΣ ΚΗΦΙΣΙΑΣ	ΟΡΦΑΝΟΣ ΣΤΑΜΑΤΗΣ	ΥΠΑΛΛΗΛΟΣ ΠΟΛΙΤΙΚΗΣ ΠΡΟΣΤΑΣΙΑΣ	210 8080846	6945930773	<a href="mailto:orfanos@kifissia.gr">orfanos@kifissia.gr</a>

- **Τηλέφωνο έκτακτης ανάγκης** που θα λειτουργεί και θα απαντά όλες της ημέρες της εβδομάδας (7/7) σε 24ωρη βάση κατά την διάρκεια της αντιπυρικής περιόδου μέσω του οποίου ο εκάστοτε Επικεφαλής του Πυροσβεστικού Σώματος θα μπορεί να εισηγείται την οργανωμένη προληπτική απομάκρυνση μέσω του Περιφερειακού Κέντρου Επιχειρήσεων του Πυροσβεστικού Σώματος (ΠΕ.Κ.Ε.). **2108080846**
- **Διεύθυνση ηλεκτρονικού ταχυδρομείου του Δήμου** στην οποία όταν συντρέχουν λόγοι θα αποστέλλονται σχετικά αιτήματα μέσω ΠΕ.Κ.Ε. [info@kifissia.gr](mailto:info@kifissia.gr) και [ppappas@kifissia.gr](mailto:ppappas@kifissia.gr)

ΠΑΡΑΤΗΡΗΣΗ: Οι ως άνω αναφερόμενες διευθύνσεις ηλεκτρονικού ταχυδρομείου **είναι προς το παρόν προσβάσιμες** από 07.00 έως 23.00

## ΠΑΡΑΡΤΗΜΑ 4

### ΟΧΗΜΑΤΑ -ΜΗΧΑΝΗΜΑΤΑ

Το παρόν προσαρτάται στο Ειδικό Σχέδιο δράσης οργανωμένης απομάκρυνσης πληθυσμού εξαιτίας δασικών πυρκαγιών του Δήμου ΚΗΦΙΣΙΑΣ και αποτελεί αναπόσπαστο τμήμα του.

Επιχειρησιακά έτοιμα προς διάθεση μέσα του Δήμου καθώς και τα μέσα τα οποία δύναται να εξασφαλιστούν μέσω των μνημονίων συνεργασίας ή μέσω ενός μητρώου εκτάκτων αναγκών με ιδιωτικούς φορείς για την μεταφορά πολιτών.

Α/Α	ΚΑΤΗΓΟΡΙΑ ΟΧΗΜΑΤΟΣ	ΑΡ. ΚΥΚΛΟΦΟΡΙΑΣ
1	ΒΥΤΙΟΦΟΡΟ	ΚΗΙ 6103
2	ΒΥΤΙΟΦΟΡΟ	ΚΗΗ 1712
3	ΒΥΤΙΟΦΟΡΟ	ΚΗΗ 4352
4	ΦΟΡΤΗΓΟ	ΚΗΗ 5888
5	ΦΟΡΤΗΓΟ	ΚΗΗ 6312
6	ΦΟΡΤΗΓΟ ΑΝΑΤΡΕΠΟΜΕΝΟ	ΚΗΗ 6163
7	ΦΟΡΤΗΓΟ	ΚΗΗ 6190
8	ΦΟΡΤΗΓΟ	ΚΗΙ 5766
9	ΑΡΠΑΓΗ	ΚΗΗ 6671
10	4Χ4 ΝΑΒΑΡΑ (ΜΕ ΣΥΣΤΗΜΑ ΠΥΡΟΣΒΕΣΗΣ)	ΚΗΗ 6363
11	4Χ4 ΝΑΒΑΡΑ ( ΜΕ ΣΥΣΤΗΜΑ ΠΥΡΟΣΒΕΣΗΣ)	ΚΗΗ 9377
12	4Χ4 ΝΑΒΑΡΑ ( ΜΕ ΣΥΣΤΗΜΑ ΠΥΡΟΣΒΕΣΗΣ)	ΚΗΗ 9378
13	UNIMOG (ΜΕ ΠΥΡΟΣΒΕΣΤΙΚΗ ΥΠΕΡΚΑΤΑΣΚΕΥΗ)	ΜΕ 109088
14	UNIMOG (ΜΕ ΠΥΡΟΣΒΕΣΤΙΚΗ ΥΠΕΡΚΑΤΑΣΚΕΥΗ)	ΜΕ 109073
15	JCB ΦΟΡΤΩΤΗΣ	ΜΕ 133898
16	JCB ΦΟΡΤΩΤΗΣ	ΜΕ 142557
17	ΚΑΛΑΘΟΦΟΡΟ	ΜΕ 69194
18	4Χ4 ΣΠΑΠ	ΚΤΥ 5560
19	ΕΠΙΒΑΤΙΚΟ 9 ΘΕΣΕΩΝ	ΚΗΗ 6301
20	ΕΠΙΒΑΤΙΚΟ	ΚΗΗ 9810
21	ΕΠΙΒΑΤΙΚΟ	ΚΗΟ 6298
22	ΕΠΙΒΑΤΙΚΟ	ΚΗΙ 8621

Γίνεται κατανοητό ότι η κατάσταση των οχημάτων είναι μεταβλητή εξαιτίας βλαβών κάθε είδους

## ΠΑΡΑΡΤΗΜΑ 5

### ΜΗΤΡΩΟ ΕΡΓΟΛΗΠΤΩΝ ΓΙΑ ΤΗΝ ΑΝΤΙΜΕΤΩΠΙΣΗ ΕΚΤΑΚΤΩΝ ΑΝΑΓΚΩΝ

Το παρόν προσαρτάται στο Ειδικό Σχέδιο δράσης οργανωμένης απομάκρυνσης πληθυσμού εξαιτίας δασικών πυρκαγιών του Δήμου ΚΗΦΙΣΙΑΣ και αποτελεί αναπόσπαστο τμήμα του.

<b>ΕΡΓΟΛΗΠΤΕΣ ΔΗΜΟΥ ΚΗΦΙΣΙΑΣ</b>
ΜΠΑΝΟΥΣΗΣ ΑΘΑΝΑΣΙΟΣ – ΥΠΗΡΕΣΙΕΣ ΚΛΑΔΕΜΑΤΟΣ & ΚΟΠΗΣ ΔΕΝΤΡΩΝ Ενοικίαση μηχανημάτων (διακριτό τίτλος Δέντρο & Τέχνη) Έδρα : Καματερό οδός : Αιόλου 8 Α.Φ.Μ. 106678610 ΔΟΥ : Αγ. Αναργύρων ΤΗΛ. 210 2387964
ΚΟΛΙΑΣΤΑΣΗΣ Γ. ΠΑΝΑΓΙΩΤΗΣ – ΧΩΜΑΤΟΥΡΓΙΚΕΣ ΕΡΓΑΣΙΕΣ – ΑΠΟΚΟΜΙΔΗ ΑΠΟΡΡΙΜΜΑΤΩΝ - ΧΟΝΔΡΙΚΟ ΕΜΠΟΡΙΟ ΟΙΚΟΔΟΜΙΚΩΝ ΥΛΙΚΩΝ Έδρα : Ν. Παλάτια οδός : 25 <sup>ης</sup> Μαρτίου 30 Α.Φ.Μ. 044492189 ΔΟΥ : ΚΗΦΙΣΙΑΣ ΤΗΛ. 224503917
VV CONSTRUCTION ΜΟΝΟΠΡΟΣΩΠΗ ΕΠΕ – ΕΡΓΑΣΙΕΣ ΕΣΚΑΦΩΝ Έδρα : Αγ. Στέφανος οδός : Αντιπάρου 3 Α.Φ.Μ. 801216960 ΔΟΥ : ΚΗΦΙΣΙΑΣ 210 8143797
“ΠΕΡΙΜΕΤΡΟΣ” ΧΩΜΑΤΟΥΡΓΙΚΑ – ΑΣΦΑΛΤΟΣΤΡΩΣΕΙΣ ΜΟΝΟΠΡΟΣΩΠΗ ΕΠΕ Έδρα : Κυψέλη οδός : Δοϊράνης 25 Α.Φ.Μ. 800521932 ΔΟΥ : ΑΘΗΝΩΝ ΤΗΛ. 2112142656
ΣΑΡΡΗΣ Δ. & Α. ΤΟΥΡΙΣΤΙΚΕΣ ΕΠΙΧΕΙΡΗΣΕΙΣ Α.Ε. Έδρα: Κηφισιά οδός : Αχαρνών 70 Α.Φ.Μ. 997182717 ΔΟΥ: ΦΑΕ ΑΘΗΝΩΝ ΤΗΛ. 210 8017396
ΒΙΤΖΗΛΑΙΟΣ 6974144925
ΑΡΜΕΝΟΥ 6972447466

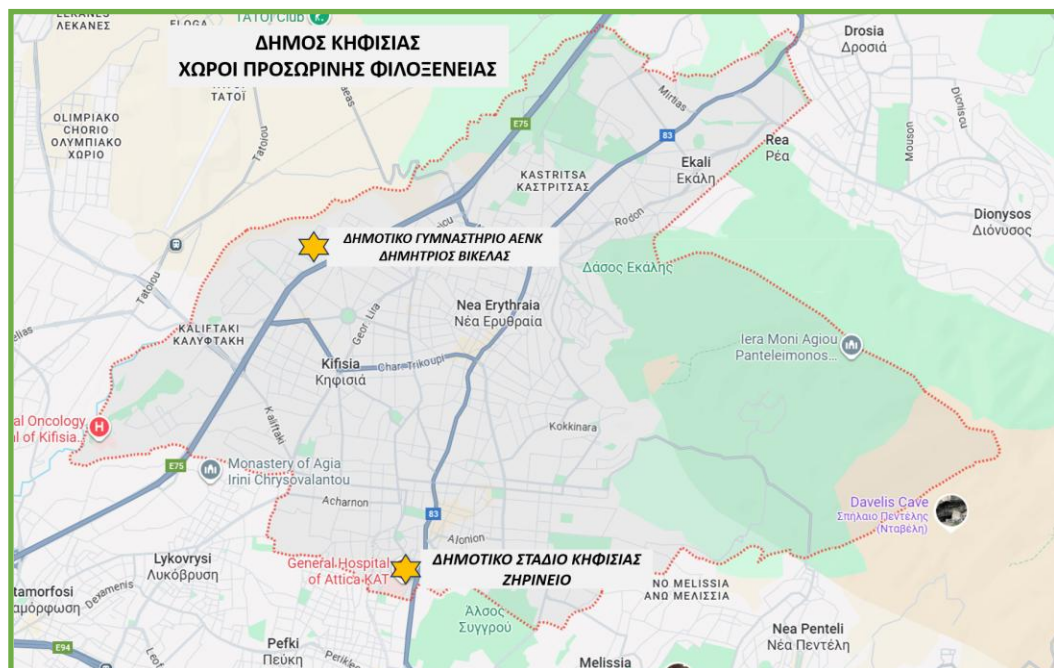
## ΠΑΡΑΡΤΗΜΑ 6

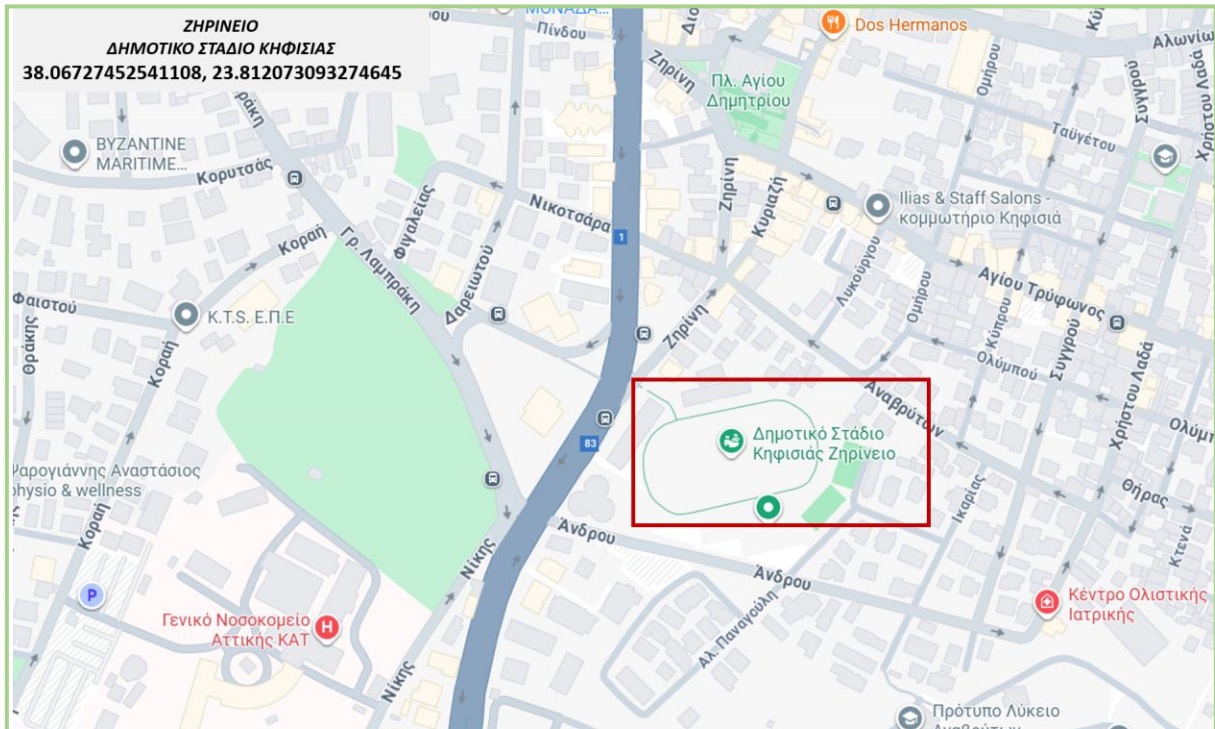
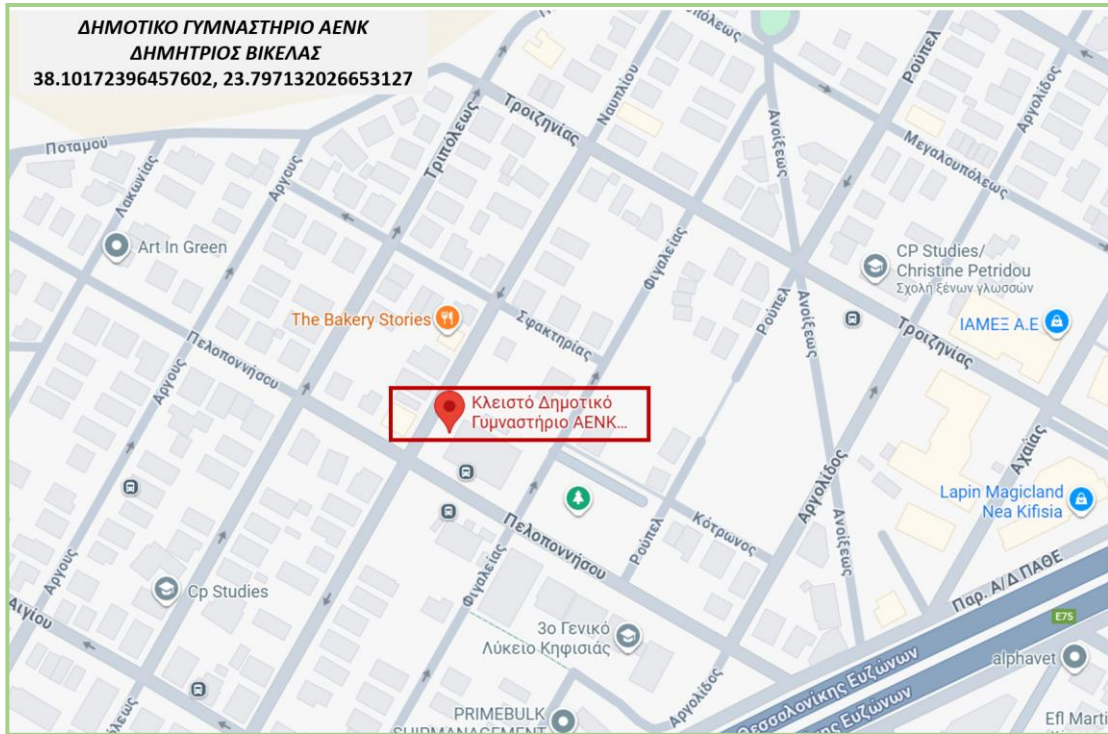
### ΧΩΡΟΙ ΠΡΟΣΩΡΙΝΗΣ ΦΙΛΟΞΕΝΕΙΑΣ ΔΗΜΟΥ ΚΗΦΙΣΙΑΣ

Το παρόν προσαρτάται στο Ειδικό Σχέδιο δράσης οργανωμένης απομάκρυνσης πληθυσμού εξαιτίας δασικών πυρκαγιών του Δήμου ΚΗΦΙΣΙΑΣ και αποτελεί αναπόσπαστο τμήμα του.

Πίνακας με τους κατάλληλους χώρους προσωρινής **φιλοξενίας των πολιτών** που έχουν απομακρυνθεί από τις οικίες τους, στο πλαίσιο εφαρμογής του μέτρου της οργανωμένης προληπτικής απομάκρυνσης. Πρόκειται για στεγασμένους χώρους οι οποίοι διαθέτουν βασικές υποδομές υγιεινής (πόσιμο νερό, τουαλέτες, θέρμανση και κλιματισμό) οι οποίοι μπορούν να φιλοξενήσουν πολίτες για μερικές ώρες και στους οποίους θα παρέχεται διοικητική υποστήριξη από προσωπικό του Δήμου

<b>ΧΩΡΟΙ ΠΡΟΣΩΡΙΝΗΣ ΦΙΛΟΞΕΝΕΙΑΣ</b>			
<b>ΓΥΜΝΑΣΤΗΡΙΟ</b>	<b>ΔΙΕΥΘΥΝΣΗ</b>	<b>ΥΠΕΥΘΥΝΟΣ</b>	<b>ΕΠΙΚΟΙΝΩΝΙΑ</b>
<b>ΖΗΡΙΝΕΙΟ ΔΗΜΟΤΙΚΟ ΓΥΜΝΑΣΤΗΡΙΟ ΚΗΦΙΣΙΑΣ</b>	Ζηρίνη 2, Κηφισιά 145 62 <b>38.06727452541108,</b> <b>23.812073093274645</b>	<b>ΚΛΕΟΠΑΤΡΑ ΔΗΜΟΥ</b>	<b>21080812549</b> <b>6932495742</b>
<b>ΔΗΜΟΤΙΚΟ ΓΥΜΝΑΣΤΗΡΙΟ ΑΕΝΚ ΔΗΜΗΤΡΙΟΣ ΒΙΚΕΛΑΣ</b>	Ναυπλίου και Πελοποννήσου, Κηφισιά 145 64 <b>38.10172396457602,</b> <b>23.797132026653127</b>	<b>ΣΤΕΛΙΟΣ ΜΠΕΝΕΤΑΤΟΣ</b>	<b>2155050818</b>





## ΠΑΡΑΡΤΗΜΑ 7

Το παρόν προσαρτάται στο Ειδικό Σχέδιο δράσης οργανωμένης απομάκρυνσης πληθυσμού εξαιτίας δασικών πυρκαγιών του Δήμου ΚΗΦΙΣΙΑΣ και αποτελεί αναπόσπαστο τμήμα του.

### ΠΡΟΤΥΠΑ ΑΠΟΦΑΣΗΣ ΔΗΜΑΡΧΟΥ ΠΡΟΦΟΡΙΚΗΣ ΑΝΑΚΟΙΝΩΣΗΣ ΚΑΙ ΜΗΝΥΜΑΤΟΣ 112 ΓΙΑ ΤΗΝ ΟΡΓΑΝΩΜΕΝΗ ΠΡΟΛΗΠΤΙΚΗ ΑΠΟΜΑΚΡΥΝΣΗ ΤΟΜΕΩΝ ΤΟΥ ΔΗΜΟΥ ΚΗΦΙΣΙΑΣ

#### 7.1 ΠΡΟΤΥΠΟ ΑΠΟΦΑΣΗΣ

##### ΑΠΟΦΑΣΗ

Ο Δήμαρχος Κηφισιάς, έχοντας υπόψη:

- 1 Τις διατάξεις των άρθρων 27 και 29 του Ν.4662/2020 (ΦΕΚ Α' 27/07.02.2020) «Εθνικός Μηχανισμός Διαχείρισης Κρίσεων και Αντιμετώπισης Κινδύνων, αναδιάρθρωση της Γενικής Γραμματείας Πολιτικής Προστασίας, αναβάθμιση συστήματος εθελοντισμού πολιτικής προστασίας, αναδιοργάνωση του Πυροσβεστικού και άλλες διατάξεις», όπως ισχύει.
- 2 Το Α1161/18-04-2023 (ΑΔΑ: 6ΡΜΙ46ΝΠΙΘ-738) έγγραφο της Γενικής Γραμματείας Πολιτικής Προστασίας με θέμα «Κατευθυντήριες οδηγίες για την οργανωμένη απομάκρυνση πολιτών για λόγους προστασίας από εξελισσόμενη ή επικείμενη καταστροφή εξ αιτίας δασικών πυρκαγιών».
- 3 Το σχέδιο αντιμετώπισης Έκτακτων Αναγκών εξαιτίας Δασικών Πυρκαγιών Δήμου Κηφισιάς «ΙΟΛΑΟΣ».
- 4 Την από ..../..../..... εισήγηση του Διοικητή του Πυροσβεστικής Υπηρεσίας .....

##### ΑΠΟΦΑΣΙΖΕΙ

Την υλοποίηση του μέτρου της οργανωμένης προληπτικής απομάκρυνσης του συνόλου των μόνιμων κατοίκων και των επισκεπτών που βρίσκονται στον ΤΟΜΕΑ ....., σήμερα ..../..../.....και ώρα .....:....., λόγω του κινδύνου που διατρέχουν από την εξέλιξη δασικής πυρκαγιάς.

Τα σημεία συγκέντρωσης, για τους πολίτες που δεν διαθέτουν ιδιωτικά μέσα μεταφοράς και θα μετακινηθούν με δημόσια μέσα μεταφοράς, ορίζονται: α) ....., β) ..... και γ) .....

Οι πολίτες που θα απομακρυνθούν με ιδιωτικά μέσα θα πρέπει να κινηθούν προς ..... μέσω της οδού ....., η οποία έχει μονοδρομηθεί προς ..... για το σκοπό αυτό. Επισημαίνεται ότι κατόπιν εισήγησης του Πυροσβεστικής Υπηρεσίας ....., έχει διακοπεί η κυκλοφορία στην οδό .....

Οχήματα της ΕΛΑΣ και της Δημοτικής Αστυνομίας θα διευκολύνουν την οδική κυκλοφορία και θα παρέχουν οδηγίες προς τους οδηγούς.

Οι πολίτες να φέρουν μαζί τους τα απολύτως απαραίτητα για ολιγόωρη παραμονή (Φάρμακα, κατάλληλα ρούχα κ.τ.λ.) καθώς και τυχόν ζώα συντροφιάς.

Η διάρκεια της απομάκρυνσης δεν προβλέπεται να ξεπεράσει τις 6 ώρες.

Ως προσωρινός χώρος φιλοξενίας των πολιτών και των επισκεπτών που έχουν προληπτικά απομακρυνθεί, ορίζεται..... Στον προσωρινό χώρο φιλοξενίας θα παρέχεται προνοιακή υποστήριξη από τις υπηρεσίες του Δήμου Κηφισιάς (παροχή πόσιμου νερού, πρόχειρου γεύματος, κλπ.).

Οι πολίτες που θα απομακρυνθούν από τον ΤΟΜΕΑ ..... πριν την αναχώρησή τους παρακαλούνται όπως:

- Μεταφέρουν τυχόν εύφλεκτα υλικά από τον περίγυρο του κτιρίου σε κλειστούς και προφυλαγμένους χώρους.
- Κλείσουν όλες τις διόδους (καμινάδες, παράθυρα, πόρτες κλπ.) έτσι ώστε να μην διεισδύσουν οι καύτρες στο εσωτερικό του σπιτιού.
- Κλείσουν τις παροχές ηλεκτρικού ρεύματος και υγρών καυσίμων μέσα και έξω από το σπίτι.
- Μαζέψουν τις τέντες στα μπαλκόνια και στα παράθυρα.
- Διευκολύνουν την πρόσβαση πυροσβεστικών οχημάτων ανοίγοντας την πόρτα της αυλής- κήπου.

Επισημαίνεται ότι στον ΤΟΜΕΑ ..... θα υπάρχει καθ' όλη την διάρκεια της απομάκρυνσης παρουσία της Ελληνικής Αστυνομίας για φύλαξη των κατοικιών-καταστημάτων που έχουν προσωρινά εγκαταλειφθεί.

Ο Δήμαρχος Κηφισιάς

Βασίλειος Ξυπολυτάς

## 7.2 ΠΡΟΤΥΠΟ ΠΡΟΦΟΡΙΚΗΣ ΑΝΑΚΟΙΝΩΣΗΣ\*

Ο Δήμαρχος Κηφισιάς αποφάσισε την οργανωμένη απομάκρυνση πολιτών από τον ΤΟΜΕΑ..... λόγω δασικής πυρκαγιάς.

Όσοι διαθέτουν ίδια μέσα μεταφοράς να κινηθούν άμεσα προς .....

Για διευκόλυνση της κυκλοφορίας έχει πραγματοποιηθεί μονοδρόμηση της οδού .....

Οχήματα της ΕΛΑΣ και της Δημοτικής Αστυνομίας θα διευκολύνουν την οδική κυκλοφορία και θα παρέχουν οδηγίες προς τους οδηγούς.

Πολίτες και επισκέπτες που δεν διαθέτουν ίδια μέσα μεταφοράς, να συγκεντρωθούν για μεταφορά με δημόσια μέσα στην ..... και στο .....

-----  
The Mayor of Kifissia decided to organize the evacuation of citizens from the SECTOR..... due to a forest fire.

Those who have their own means of transportation should immediately move to .....

To facilitate traffic, a one-way street has been created on .....

Police and Municipal police vehicles will facilitate road traffic and provide instructions to drivers.

Citizens and visitors who do not have their own means of transportation should gather for transportation by public transport at ..... and at .....

### **7.3 ΠΡΟΤΥΠΟ ΜΗΝΥΜΑΤΟΣ 112\***

Ο ΔΗΜΑΡΧΟΣ ΚΗΦΙΣΙΑΣ ΑΠΟΦΑΣΙΣΕ ΤΗΝ ΟΡΓΑΝΩΜΕΝΗ ΑΠΟΜΑΚΡΥΝΣΗ ΑΠΟ ΤΟΝ ΤΟΜΕΑ ..... ΛΟΓΩ ΔΑΣΙΚΗΣ ΠΥΡΚΑΓΙΑΣ. ΟΣΟΙ ΔΙΑΘΕΤΟΥΝ ΙΔΙΑ ΜΕΣΑ ΜΕΤΑΦΟΡΑΣ ΝΑ ΚΙΝΗΘΟΥΝ ΑΜΕΣΑ ΠΡΟΣ ..... ΟΣΟΙ ΔΕΝ ΔΙΑΘΕΤΟΥΝ ΙΔΙΑ ΜΕΣΑ ΜΕΤΑΦΟΡΑΣ, ΝΑ ΣΥΓΚΕΝΤΡΩΘΟΥΝ ΓΙΑ ΜΕΤΑΦΟΡΑ ΜΕ ΔΗΜΟΣΙΑ ΜΕΣΑ ΣΤΗΝ .....

-----  
THE MAYOR OF KIFISSIA DECIDED THE ORGANIZED EVACUATION FROM SECTOR ..... DUE TO A FOREST FIRE. THOSE WHO HAVE THEIR OWN MEANS OF TRANSPORT MUST MOVE DIRECTLY TO ..... THOSE WHO DO NOT HAVE THEIR OWN MEANS OF TRANSPORTATION, SHOULD GATHER FOR TRANSPORTATION BY PUBLIC MEANS AT .....

\*Το πρότυπο προφορικής ανακοίνωσης καθώς και το πρότυπο μηνύματος 112 μπορεί να τροποποιηθούν ανάλογα με το συμβάν και με τις υποδείξεις των εμπλεκόμενων υπηρεσιών έκτακτης ανάγκης που ενεργούν στο σημείο.



ΔΗΜΟΣ ΚΗΦΙΣΙΑΣ 2025  
ΔΑΣΙΚΕΣ ΠΥΡΚΑΓΙΕΣ  
**ΟΔΗΓΙΕΣ  
ΠΡΟΣΤΑΣΙΑΣ**  
ΤΜΗΜΑ ΠΟΛΙΤΙΚΗΣ ΠΡΟΣΤΑΣΙΑΣ

## ΑΝ ΒΡΙΣΚΕΣΤΕ ΣΤΗΝ ΥΠΑΙΘΡΟ ΠΡΟΕΤΟΙΜΑΣΤΕΙΤΕ

- Μην καίτε σκουπίδια ή ξερά χόρτα και κλαδιά κατά τους θερινούς μήνες.
- Μην ανάβετε υπαίθριες ψησταριές στα δάση ή σε χώρους που υπάρχουν ξερά χόρτα το καλοκαίρι.
- Αποφύγετε εργασίες που ενδέχεται να προκαλέσουν πυρκαγιά (π.χ. ηλεκτροκολλήσεις, χρήση τροχού ή άλλου εργαλείου που δημιουργεί σπινθήρες).
- Μην πετάτε αναμμένα τσιγάρα.
- Μην αφήνετε τα σκουπίδια στο δάσος. Υπάρχει κίνδυνος ανάφλεξης.
- Σεβαστείτε τα απαγορευτικά πρόσβασης σε περιόδους υψηλού κινδύνου.

### ΑΝ ΤΟ ΣΠΙΤΙ ΣΑΣ ΒΡΙΣΚΕΤΑΙ ΜΕΣΑ Ή ΚΟΝΤΑ ΣΕ ΔΑΣΟΣ

- Δημιουργήστε μια αντιπυρική ζώνη γύρω από το σπίτι καθαρίζοντας σε ακτίνα τουλάχιστον 10 μέτρων τα ξερά χόρτα και φύλλα, τις πευκοβελόνες και τα κλαδιά.
- Κλαδέψτε τα δένδρα μέχρι το ύψος των 3 μέτρων, ανάλογα με την ηλικία και την κατάστασή τους.
- Απομακρύνετε τα ξερά κλαδιά από τα δένδρα και τους θάμνους.
- Μην αφήνετε τα κλαδιά των δένδρων να ακουμπούν στους τοίχους, τη στέγη και τα μπαλκόνια του σπιτιού. Κλαδέψτε τα αφήνοντας απόσταση τουλάχιστον 5 μέτρων από το σπίτι.
- Αραιώστε τη δενδρώδη βλάστηση έτσι ώστε τα κλαδιά του ενός δένδρου να απέχουν τουλάχιστον 3 μέτρα από τα κλαδιά του άλλου. Για ακόμη μεγαλύτερη προστασία απομακρύνουμε τη δενδρώδη και θαμνώδη βλάστηση γύρω από το κτίσμα σε απόσταση τουλάχιστον 10 μέτρων εφόσον οι εργασίες καθαρισμού της φυσικής βλάστησης που επιβάλλονται για την προστασία των κτιρίων δεν προσκρούουν σε καμία περίπτωση στις διατάξεις της δασικής νομοθεσίας.
- Μην τοποθετείτε πλαστικές υδρορροές ή σωλήνες στους τοίχους του σπιτιού.
- Μην τοποθετείτε παραθυρόφυλλα από εύφλεκτα υλικά στα παράθυρα και τις μπαλκονόπορτες.
- Φροντίστε ώστε τα καλύμματα στις καμινάδες και τους αεραγωγούς του σπιτιού να είναι από άφλεκτο υλικό ώστε να μην διεισδύσουν σπίθες.
- Μην αποθηκεύετε εύφλεκτα αντικείμενα κοντά στο σπίτι.
- Τοποθετείτε τα καυσόξυλα σε κλειστούς και προφυλαγμένους χώρους.
- Μην κατασκευάζετε ακάλυπτες δεξαμενές καυσίμου κοντά στο σπίτι.
- Προμηθευτείτε τους κατάλληλους πυροσβεστήρες και φροντίστε για τη συντήρησή τους.
- Εξοπλιστείτε με σωλήνα ποτίσματος με μήκος ανάλογο της περιοχής που θέλετε να προστατεύσετε.
- Εξοπλιστείτε με μια δεξαμενή νερού, μια απλή αντλία που λειτουργεί χωρίς ηλεκτρικό ρεύμα και ένα σωλήνα νερού.

### ΜΟΛΙΣ ΑΝΤΙΛΗΦΘΕΙΤΕ ΜΙΑ ΠΥΡΚΑΓΙΑ

Τηλεφωνήστε ΑΜΕΣΩΣ στην Πυροσβεστική Υπηρεσία (τηλ.199) και δώστε σαφείς πληροφορίες για: 1) την τοποθεσία και το ακριβές σημείο που βρίσκεστε 2) την τοποθεσία, το ακριβές σημείο και την κατεύθυνση της πυρκαγιάς 3) το είδος της βλάστησης που καίγεται.



ΔΗΜΟΣ ΚΗΦΙΣΙΑΣ 2025  
ΔΑΣΙΚΕΣ ΠΥΡΚΑΓΙΕΣ  
**ΟΔΗΓΙΕΣ  
ΠΡΟΣΤΑΣΙΑΣ**  
ΤΜΗΜΑ ΠΟΛΙΤΙΚΗΣ ΠΡΟΣΤΑΣΙΑΣ



## ΑΝ Η ΠΥΡΚΑΓΙΑ ΠΛΗΣΙΑΖΕΙ ΣΤΟ ΣΠΙΤΙ ΣΑΣ ΠΡΟΕΤΟΙΜΑΣΤΕΙΤΕ

- Διατηρήστε την ψυχραιμία σας.
- Μεταφέρετε όλα τα εύφλεκτα υλικά από τον περίγυρο του κτιρίου σε κλειστούς και προφυλαγμένους χώρους.
- Κλείστε όλες τις διόδους (καμινάδες, παράθυρα, πόρτες κ.λπ.) έτσι ώστε να μην διεισδύσουν οι καύτρες στο εσωτερικό του σπιτιού.
- Κλείστε τις παροχές φυσικού αερίου και υγρών καυσίμων μέσα και έξω από το σπίτι.
- Μαζέψτε τις τέντες στα μπαλκόνια και στα παράθυρα.
- Διευκολύνετε την πρόσβαση πυροσβεστικών οχημάτων ανοίγοντας την πόρτα του κήπου.
- Τοποθετήστε σκάλα στην εξωτερική πλευρά του σπιτιού, αντίθετα από την κατεύθυνση της πυρκαγιάς ώστε να υπάρχει η δυνατότητα άμεσης πρόσβασης στη στέγη.
- Συνδέστε τους σωλήνες ποτίσματος και απλώστε τους ώστε να καλύπτεται η περίμετρος του σπιτιού.
- Αν η ορατότητα είναι μειωμένη, ανάψτε τα εσωτερικά και τα εξωτερικά φώτα του για να γίνεται ορατό μέσα από τους καπνούς.

### ΜΟΛΙΣ ΠΕΡΑΣΕΙ Η ΠΥΡΚΑΓΙΑ

- Βγείτε από το σπίτι και σβήστε αμέσως τις μικροεστίες που απομένουν.
- Ελέγξτε για τουλάχιστον 48 ώρες, ανά τακτά χρονικά διαστήματα, την περίμετρο και τους εξωτερικούς χώρους του σπιτιού για το ενδεχόμενο αναζωπυρώσεων.

### ΑΝ Η ΠΥΡΚΑΓΙΑ ΕΧΕΙ ΦΤΑΣΕΙ ΣΤΟ ΣΠΙΤΙ ΣΑΣ

- Μην εγκαταλείπετε το κτίριο εκτός αν η διαφυγή σας είναι πλήρως εξασφαλισμένη.
- Μην μπαίνετε μέσα σε αυτοκίνητο. Η πιθανότητα επιβίωσης σε ένα σπίτι κατασκευασμένο από άφλεκτα υλικά είναι πολύ μεγαλύτερη από εκείνη σε ένα αυτοκίνητο που βρίσκεται σε καπνούς και φλόγες.

### ΑΝ ΠΑΡΑΜΕΙΝΕΤΕ ΣΤΟ ΣΠΙΤΙ

- Κλείστε καλά τις πόρτες και τα παράθυρα.
- Φράξτε τις χαραμάδες με βρεγμένα πανιά για να μην μπει μέσα ο καπνός.
- Απομακρύνετε τις κουρτίνες από τα παράθυρα.
- Μεταφέρετε στο εσωτερικό των δωματίων τα έπιπλα που βρίσκονται κοντά στα παράθυρα και τις εξωτερικές πόρτες.
- Κλείστε τις ενδιάμεσες πόρτες για να επιβραδύνετε την εξάπλωση της πυρκαγιάς.
- Γεμίστε την μπανιέρα, τους νιπτήρες και τους κουβάδες με εφεδρικό νερό.
- Συγκεντρωθείτε όλοι μαζί σε ένα δωμάτιο.
- Φροντίστε να υπάρχει φακός και εφεδρικές μπαταρίες μαζί σας σε περίπτωση διακοπής ηλεκτρικού ρεύματος.
- Αν το σπίτι σας είναι ξύλινο αναζητήστε καταφύγιο σε κτιστό σπίτι.
- Αν διαταχθεί οργανωμένη απομάκρυνση από την περιοχή ακολουθήστε πιστά τις οδηγίες των Αρχών και τις διαδρομές που θα σας δοθούν.

### ΜΟΛΙΣ ΑΝΤΙΛΗΦΘΕΙΤΕ ΜΙΑ ΠΥΡΚΑΓΙΑ

Τηλεφωνήστε ΑΜΕΣΩΣ στην Πυροσβεστική Υπηρεσία (τηλ.199) και δώστε σαφείς πληροφορίες για: 1) την τοποθεσία και το ακριβές σημείο που βρίσκεται 2) την τοποθεσία, το ακριβές σημείο και την κατεύθυνση της πυρκαγιάς 3) το είδος της βλάβστησης που καίγεται.

## **ΠΙΝΑΚΑΣ ΑΠΟΔΕΚΤΩΝ**

### **ΑΠΟΔΕΚΤΕΣ ΓΙΑ ΕΝΕΡΓΕΙΑ**

1. Γραφείο Δημάρχου
2. Γραφείο Αντιδημάρχου Πολιτικής Προστασίας
3. Διεύθυνση Τεχνικών Υπηρεσιών
4. Διεύθυνση ΔΙΑΧΕΙΡΙΣΗΣ ΑΠΟΡΡΙΜΜΑΤΩΝ, ΑΝΑΚΥΚΛΩΣΗΣ ΗΛΕΚΤΡΟΦΩΤΙΣΜΟΥ & ΠΟΛΙΤΙΚΗΣ ΠΡΟΣΤΑΣΙΑΣ
5. Διεύθυνση ΠΕΡΙΒΑΛΛΟΝΤΟΣ & ΠΡΑΣΙΝΟΥ
6. Τμήμα ΥΔΡΕΥΣΗΣ
7. Διεύθυνση ΚΟΙΝΩΝΙΚΩΝ ΥΠΗΡΕΣΙΩΝ , ΠΑΙΔΕΙΑΣ, ΑΘΛΗΤΙΣΜΟΥ & ΠΟΛΙΤΙΣΜΟΥ
8. Διεύθυνση ΠΟΛΕΟΔΟΜΙΑΣ

### **ΠΡΟΣ ΚΟΙΝΟΠΟΙΗΣΗ**

1. 6ο & 9ο ΠΥΡΟΣΒΕΣΤΙΚΟ ΣΤΑΘΜΟ
2. ΑΣΤΥΝΟΜΙΚΟ ΤΜΗΜΑ ΚΗΦΙΣΙΑΣ
3. ΤΡΟΧΑΙΑ ΚΗΦΙΣΙΑΣ
4. ΑΣΦΑΛΕΙΑ ΚΗΦΙΣΙΑΣ
5. ΔΑΣΑΡΧΕΙΟ ΠΕΝΤΕΛΗΣ
6. ΔΑΣΟΝΟΜΕΙΟ ΑΓ. ΣΤΕΦΑΝΟΥ